Кулизень М.Н.
к исполнению
17.03.2021

ГУБЕРНАТОР
КУРСКОЙ ОБЛАСТИ

305002, г. Курск,
Красная Площадь, д.1,
тел.: (+7 4712) 70-11-72, факс: (+7 4712) 70-82-09;
e-mail: glava@rkursk.ru;
курскаяобласть.рф

16.03.2021 № 01-11/261

На № 110 от 18.01.2021

Главе Глушковского района
Курской области

П.М. Золотареву

ЗАКЛЮЧЕНИЕ
на проект внесения изменений в Схему территориального планирования муниципального образования «Глушковский район» Курской области

Доступ к проекту внесения изменений в Схему территориального планирования муниципального образования «Глушковский район» Курской области в федеральной государственной информационной системе территориального планирования (далее – ФГИС ТП) обеспечен уведомлением от 18.01.2021 № 110 (вх. от 22.01.2021 № 114).

В соответствии с Порядком рассмотрения полученных для согласования проектов документов территориального планирования и подготовки заключений на них, утвержденным постановлением Администрации Курской области от 24.09.2020 № 965-па (далее - Порядок), уведомления были направлены в органы исполнительной власти Курской области для рассмотрения и представления заключений в части вопросов, входящих в их компетенцию.

Заключения о согласии с проектом получены от комитета агропромышленного комплекса Курской области (от 27.01.2021 № 07.1.03-17/366), комитета промышленности, торговли и предпринимательства Курской области (от 29.01.2021 № 06.3-06-06/322), комитета строительства Курской области (от 29.01.2021 № 05.3-01-28/286), комитета по управлению имуществом Курской области (от 12.02.2021 № 05.6-01.01-19/1706).

Информация о несогласии с проектом получена от Главного управления МЧС России по Курской области (от 03.02.2021 № ИП-127-92), комитета транспорта и автомобильных дорог Курской области (от 08.02.2021 № 01-51-01/560), комитета природных ресурсов Курской области (от 01.[illegible] №05.5-01-65/848), комитета жилищно-коммунального хозяйства и ТЭК Курской области (от 17.02.2021 № 05.2-06/785) и (от 11.02.2021 № 05.2-05/674), комитета здравоохранения Курской области (от 28.01.2021 № 08.2-02-01/1-33/128), ко[illegible]

1191
17.03.2021

по охране объектов культурного наследия Курской области (от 05.02.2021 № [illegible] 22/1149).

В соответствии с пунктами 4.6 и 4.7 Порядка, на основании протокола согласительного совещания от 26 февраля 2021 года по проекту внесения изменений в Схему территориального планирования муниципального образования «Глушковский район» Курской области Администрация Курской области отклоняет от согласования проект внесения изменений в Схему территориального планирования муниципального образования «Глушковский район» Курской области в составе материалов, размещенных в ФГИС [illegible] (карточка согласования проекта № 38604000020203012020121 72), в связи с необходимостью его последующей доработки.

Приложение: 1. Копии заключений заинтересованных отраслевых органов исполнительной власти Курской области по проекту внесения изменений в Схему территориального планирования муниципального образования «Глушковский район» Курской области на 51 л. в 1 экз.

2. Копия протокола согласительного совещания от 26 февраля [illegible] года на 9 л. в 1 экз.

ДОКУМЕНТ ПОДПИСАН
ЭЛЕКТРОННОЙ ПОДПИСЬЮ

Сертификат 1A20E15B30BCEF80EA115BF3DB4217EE
Владелец **Старовойт Роман Владимирович**
Действителен с 10.09.2020 по 10.09.2021

Р. Старо[illegible]

Н.И. Анисимова
+7(4712) 50-01-27
deparh@rkursk.ru

УТВЕРЖДАЮ
Председатель комитета
архитектуры и градостроительства,
главный архитектор Курской области
_____ С.Г. Чернов
«___» _____ 2021 г.

ПРОТОКОЛ

согласительного совещания по вопросу выработки единой позиции по проекту (внесения изменений) в схему территориального планирования муниципального образования «Глушковский район» Курской области

г. Курск 26.02.2021г.

Председательствовал:

Концедалова Галина Анатольевна	- Заместитель председателя комитета архитектуры и градостроительства Курской области, главного архитектора Курской области

Присутствовали:

Горяйнов Роман Николаевич	- заместитель начальника управления территориального планирования комитета архитектуры и градостроительства Курской области
Анисимова Наталья Ивановна	- ведущий эксперт управления территориального планирования комитета архитектуры и градостроительства Курской области
Якшин Иван Владимирович	-главный специалист-эксперт отдела инженерно-технических мероприятий, радиационной, химической, биологической, медицинской защиты и первоочередного жизнеобеспечения населения управления гражданской обороны и защиты населения Главного управления МЧС России по Курской области
Тихонова Ольга Викторовна	- начальник инспекции по охране и использованию объектов культурного наследия (памятников истории и культуры) комитета по охране объектов культурного наследия Курской области
Винников Евгений Сергеевич	- эксперт дорожного хозяйства отдела земельно-имущественных отношений комитета транспорта и автомобильных дорог Курской области

Сыров Александр Алексеевич	- начальник управления топливо-энергетического комплекса комитета жилищно-коммунального хозяйства и ТЭК Курской области
Лях Ирина Вячеславовна	- начальник отдела регулирования системы твердых коммунальных отходов комитета жилищно-коммунального хозяйства и ТЭК Курской области
Нуждов Олег Юрьевич	- директор ОКУ «Дирекция по управлению особо охраняемыми природными территориями Курской области» комитета природных ресурсов Курской области
Зайцев Константин Вячеславович	- заместитель председателя комитета здравоохранения Курской области»
Представители разработчиков проекта документа территориального планирования на согласительном совещании участие не принимали	- разработчики проекта ООО «Центра картографии и территориального планирования»

Повестка дня

1. **Рассмотрение вопросов при поступлении в уполномоченный орган информации о несогласии с проектом документа территориального планирования заинтересованных органов: Главного управления МЧС России по Курской области;**
комитета транспорта и автомобильных дорог Курской области;
комитета природных ресурсов Курской области;
комитета жилищно-коммунального хозяйства и ТЭК Курской области;
комитета здравоохранения Курской области;
комитета по охране объектов культурного наследия Курской области, в целях выработки единой позиции по проекту изменений в схему территориального планирования муниципального района «Глушковский район» Курской области, в соответствии с пунктом 4.5 постановления Администрации Курской области от 24.09.2020 № 965-па «Об утверждении Порядка рассмотрения полученных для согласования проектов документов территориального планирования и подготовки заключений на них».

Открыл совещание Р.Н. Горяйнов с информацией о необходимости обсуждения замечаний и предложений по проекту изменений в схему территориального планирования муниципального района «Глушковский район» Курской области и подготовки заключения.

Слушали:

И.В. Якшин проинформировал, что текстовые и графические материалы раздела «Перечень и характеристика основных факторов риска возникновения ЧС природного и техногенного характера» проекта изменений в схему территориального планирования муниципального района «Глушковский район» Курской области с устраненными замечаниями, указанными в письме Главного управления МЧС России по Курской области от 03.02.2021 № ИП-127-92 не поступали и не устранены.

Е.С. Винников проинформировал, что направленный перечень замечаний, указанный в письме комитета транспорта и автомобильных дорог Курской области от 08.02.2021 № 03.2-01-51-01/560 не устранен.

О.Ю. Нуждов проинформировал, что направленный перечень замечаний, указанный в письме комитета природных ресурсов Курской области от 01.02.2021 № 05.5-01-65/848 на проект изменений в схему территориального планирования муниципального района «Глушковский район» Курской области не устранен.

И.В. Лях отметила, что направленные замечания, указанные в письме комитета жилищно-коммунального хозяйства и ТЭК Курской области от 17.02.2021 № 05.2-06/785, в части не соответствия территориальной схеме обращения с отходами Курской области, утвержденной приказом комитета жилищно-коммунального хозяйства и ТЭК Курской области от 08.05.2020 № 68 и нормативными накоплениями ТКО, утвержденными приказом комитета от 06.12.2016 (в ред. от 19.11.2020№ 146) не поступали и не устранены.

А.А. Сыров проинформировал, что направленный перечень замечаний, указанный в письме комитета жилищно-коммунального хозяйства и ТЭК Курской области от 11.02.2021 № 05.2-05/674, в части разделов «Электроснабжение» и «Газоснабжение» не устранен.

К.В. Зайцев проинформировал, что отмеченные замечания, указанные в письме комитета здравоохранения Курской области от 28.01.2021 № 08.2-02-01/1-33/128, в части не соответствия предусмотренных мероприятий региональной программы согласно постановления Администрации Курской области от 14.12.2020 № 1292-па «Модернизация первичного звена здравоохранения Курской области» не устранены.

О.В. Тихонова проинформировала, что отмеченные замечания, указанные в письме комитета по охране объектов культурного наследия Курской области от 05.02.2021 № 01.1-22/1149, на проект изменений в схему территориального планирования муниципального района «Глушковский район» Курской области не поступали и не устранены.

Заслушав и обсудив информацию **РЕШИЛИ:**

Разработчику ООО «Центра картографии и территориального планирования» внести необходимые сведения в проект изменений в схему территориального планирования муниципального района «Глушковский район» Курской области и предоставить их для рассмотрения в отраслевые комитеты.

Отраслевым комитетам рассмотреть предоставленные материалы и направить в адрес комитета архитектуры и градостроительства Курской области письма о согласовании проекта изменений в схему территориального планирования муниципального района «Глушковский район» Курской области.

Таким образом, вопросы содержащиеся в информации о несогласии с проектом документа территориального планирования, не были урегулированы на согласительном совещании, проект внесения изменений в схему территориального планирования муниципального района «Глушковский район» Курской области отклоняется от согласования для последующей доработки.

Протокол вела Н.И. Анисимова

Заместитель председателя Забиров К.В.

АДМИНИСТРАЦИЯ
КУРСКОЙ ОБЛАСТИ
КОМИТЕТ СТРОИТЕЛЬСТВА
КУРСКОЙ ОБЛАСТИ

305002, г. Курск, ул. Марата, д.9.
тел. +7(4712) 70-07-95,
факс: +7(4712) 70-07-95
e-mail: stroykomitet@rkursk.ru
www.adm.rkursk.ru

29.01.2021 № 05.3-01-28/286

На № 01.4-01-32/136 от 26.01.2021

Заместителю председателя комитета
архитектуры и градостроительства
Курской области

Г.А. Концедаловой

Уважаемая Галина Анатольевна!

Рассмотрев проект внесения изменений в схему территориального планирования муниципального района «Глушковский район» Курской области, считаю возможным его согласовать.

Председатель комитета

ДОКУМЕНТ ПОДПИСАН
ЭЛЕКТРОННОЙ ПОДПИСЬЮ

Сертификат 377048E0701E19F6319E585DEC5E512DFCF81FC
Владелец Денисов Роман Юрьевич
Действителен с 28.05.2020 по 28.08.2021

Р.Ю. Денисов

Малахов И.А.
8-4712-70-07-78
malahov@rkursk.ru

АДМИНИСТРАЦИЯ
КУРСКОЙ ОБЛАСТИ

КОМИТЕТ ПО УПРАВЛЕНИЮ ИМУЩЕСТВОМ
КУРСКОЙ ОБЛАСТИ

305002, г. Курск, ул. Марата, 9
тел.: +7 (4712) 51-31-05, 70-29-80, факс: +7 (4712) 70-29-81
e-mail: obl_im@imkursk.ru;
www.imkursk.ru;

12.02.2021 № 05.6-01.01-19/1706

На № 01.4-01-32/161 от 28.01.2021

Председателю комитета архитектуры и градостроительства Курской области
С.Г. Чернову

Уважаемый Сергей Геннадьевич!

Комитет по управлению имуществом Курской области, рассмотрев в рамках компетенции проект схемы территориального планирования муниципального района «Глушковский район» Курской области, сообщает об отсутствии замечаний и предложений к указанному проекту.

Заместитель
председатель комитета

ДОКУМЕНТ ПОДПИСАН
ЭЛЕКТРОННОЙ ПОДПИСЬЮ

Сертификат 3D4B1D1E90BEF850FCB82E20B36DB76F5FCF1E42
Владелец Савин Дмитрий Анатольевич
Действителен с 05.06.2020 по 05.09.2021

Д.А. Савин

А.А. Щербатых
(4712) 70-08-10

1

АДМИНИСТРАЦИЯ
КУРСКОЙ ОБЛАСТИ

КОМИТЕТ АГРОПРОМЫШЛЕННОГО КОМПЛЕКСА
КУРСКОЙ ОБЛАСТИ
(КОМИТЕТ АПК КУРСКОЙ ОБЛАСТИ)

305000, г. Курск, ул.Радищева, 17/19
тел.:+7 (4712) 70-16-52, факс:+7 (4712) 70-71-95
e-mail: komapk@rkursk.ru;
http://apk.rkursk.ru

27.01.2021 № 07.1-03-17/366

На № 01.4-01-32/137 от 26.01.2021

Заместителю председателя комитета
архитектуры и градостроительства
Курской области

Г.А. Концедаловой

Уважаемая Галина Анатольевна!

Рассмотрев проект о внесении изменений в схему территориального планирования муниципального района «Глушковский район» Курской области, комитет агропромышленного комплекса Курской области, в пределах компетенции, согласовывает представленный проект.

Замечаний и предложений по указанному проекту не имеется.

И.о. председателя комитета

ДОКУМЕНТ ПОДПИСАН
ЭЛЕКТРОННОЙ ПОДПИСЬЮ

Сертификат 2102EEE78DB61DD3C390ABE367117B5B4CDAD441
Владелец **Гончарова Наталья Алексеевна**
Действителен с 23.12.2020 по 23.03.2022

Н.А. Гончарова

С.В. Коротков
8(4712) 70 16 71
stroyapk@rkursk.ru

АДМИНИСТРАЦИЯ
КУРСКОЙ ОБЛАСТИ
КОМИТЕТ ПРОМЫШЛЕННОСТИ,
ТОРГОВЛИ И ПРЕДПРИНИМАТЕЛЬСТВА
КУРСКОЙ ОБЛАСТИ

305000, г. Курск, ул. Горького, д. 34
тел.: +7 (4712) 70-10-07, факс: +7 (4712) 70-24-33
e-mail: kpr@rkursk.ru

29.01.2021 № 06.3-06-06/322

к №01.4-01-32/138 от 26.01.2021 г.

Председателю комитета
архитектуры и градостроительства
Курской области

С.Г. Чернову

Уважаемый Сергей Геннадьевич!

Рассмотрев представленный на согласование проект внесения изменений в схему территориального планирования и материалы по его обоснованию муниципального района «Глушковский район» Курской области в части, относящейся к компетенции комитета промышленности, торговли и предпринимательства Курской области, считаю возможным его согласовать.

Председатель комитета

ДОКУМЕНТ ПОДПИСАН
ЭЛЕКТРОННОЙ ПОДПИСЬЮ

Сертификат 1C0C416D0A9D808906D3DE66350E56219B1E6752
Владелец **Аксёнов Михаил Николаевич**
Действителен с 24.12.2020 по 24.03.2022

М.Н. Аксёнов

Ю.В. Копыткина
8 (4712) 51-03-75

5

МЧС РОССИИ

ГЛАВНОЕ УПРАВЛЕНИЕ
МИНИСТЕРСТВА РОССИЙСКОЙ ФЕДЕРАЦИИ
ПО ДЕЛАМ ГРАЖДАНСКОЙ ОБОРОНЫ,
ЧРЕЗВЫЧАЙНЫМ СИТУАЦИЯМ И ЛИКВИДАЦИИ
ПОСЛЕДСТВИЙ СТИХИЙНЫХ БЕДСТВИЙ
ПО КУРСКОЙ ОБЛАСТИ
(Главное управление МЧС России
по Курской области)

ул. Можаевская, 6, г. Курск, 305000
Телефон: 70-06-44 Факс: 51-40-82 (код 4712)
E-mail: emercom-kursk@mail.ru

Заместителю председателя комитета
архитектуры и градостроительства
Курской области

Г.А. Концедаловой

deparh@rkursk.ru

03.02.2021 № ИП-127-92
На № 01.4-01-31/142 от 26.01.2021

О рассмотрении проекта схемы
территориального планирования

Уважаемая Галина Анатольевна!

Ваше обращение по рассмотрению материалов проекта схемы территориального планирования и материалов по его обоснованию муниципального района «Глушковский район» Курской области (далее – проект), Главным управлением МЧС России по Курской области рассмотрено.

По результатам рассмотрения сообщаю следующее.

Проект содержит материалы раздела (тома) «Перечень и характеристика основных факторов риска возникновения ЧС природного и техногенного характера», что соответствует требованиям Градостроительного кодекса Российской Федерации в части вопросов, входящих в компетенцию МЧС России.

Однако, в текстовой части материалов раздела:

используются не актуализированные нормативные акты, нормативно-технические и иные документы;

используются термины и определения несоответствующие действующим нормативным актам, нормативно-техническим и иным документам (используются термины, определения, требования и ссылки на пункты не актуализированных СНиПов);

используется информация утратившая актуальность (по тексту: «заканчивается строительство 5-го блока»; «В связи с расположением территории района в зонах возможного радиоактивного заражения»; «и к категориям по гражданской обороне организаций нет»; «Территория района расположена в загородной зоне»; «противорадиационных убежищ – ПРУ»; уточнить количество АЗС расположенных на территории района и т.д.);

отсутствует схема размещения защитных сооружений гражданской обороны

ПО-14-110.

(по тексту: «ЗС следует размещать в пределах радиуса сбора укрываемых согласн схемам размещения ЗС ГО»). В соответствии со сводом прави. СП 165.1325800.2014 «Инженерно-технические мероприятия по гражданскої обороне. Актуализированная редакция СНиП 2.01.51-90» (далее - СП 165.1325800.2014) схемы размещения защитных сооружений гражданскої обороны разрабатывают в составе инженерно-технических мероприятий по гражданской обороне при подготовке документов территориального планирования

отсутствуют сведения об объектах транспортной инфраструктуры (железнодорожные дороги, расположенные на территории района) в п. «II. Разгерметизация емкостей с АХОВ», «III. Аварии с ГСМ и СУГ на ближайших транспортных магистралях, нефтебазах и АЗС»;

отсутствуют сведения в п. «IV. Аварии на магистральных газопроводах» об их наличии или отсутствии на территории района;

отсутствуют сведения об источниках чрезвычайных ситуаций биолого-социального характера (скотомогильники, ямы Беккари и др., а также очаги инфекционных болезней);

отсутствуют сведения по системам оповещения населения о чрезвычайных ситуациях и систем оповещения ГО;

отсутствуют сведения по эвакуационным мероприятиям в чрезвычайных ситуациях;

отсутствуют мероприятия по обеспечению пожарной безопасности (сведения о состоянии системы обеспечения пожарной безопасности на проектируемой территории; сведения о расположении имеющихся и проектируемых пожарных депо; другие практические мероприятия, предусмотренные проектом по обеспечению пожарной безопасности на проектируемой территории).

По аналогичным решениям, изложенным в других разделах документов территориального планирования, приводятся только сведения и общие описания решений с обязательной ссылкой на соответствующий раздел, в котором имеется необходимая информация.

Зоны возможной опасности определять в соответствии с требованиями свода правил СП 165.1325800.2014.

В графической части раздела:

указана зона, подверженная риску радиоактивного загрязнения (информация противоречит требованиям СП 165.1325800.2014);

указана зона возможного катастрофического затопления (информация противоречит текстовой части раздела, по тексту: «Территория района не расположена в зоне катастрофического затопления»);

указаны объекты обеспечения пожарной безопасности (в текстовой части раздела отсутствует описание этих объектов).

Состав текстовой и графической части раздела должен быть выполнен в соответствии с требованиями ГОСТ Р 22.2.10-2016 «Безопасность в чрезвычайных ситуациях. Порядок обоснования и учета мероприятий по гражданской обороне, мероприятий по предупреждению чрезвычайных ситуаций природного и техногенного характера при разработке документов территориального планирования».

Графические материалы необходимо оформлять в соответствии требованиями ГОСТ Р 42.0.03-2016 «Гражданская оборона. Правила нанесения н карты прогнозируемой и сложившейся обстановки при введении военны конфликтов и чрезвычайных ситуаций природного и техногенного характер Условные обозначения».

При разработке раздела необходимо учитывать:

постановление Правительства Российской Федерации от 29.11.1999 № 130 (ред. от 30.10.2019) «О Порядке создания убежищ и иных объектов»;

«Водный кодекс Российской Федерации» от 03.06.2006 № 74-ФЗ;

постановление Администрации Курской области от 25.03.2020 № 292-па «О утверждении Перечня населенных пунктов Курской области, подверженных угроз лесных пожаров»;

«Перечень потенциально опасных объектов, расположенных на территории Курской области», утвержденный протоколом совместного заседания КЧС и ОПБ Администрации Курской области, комиссии по повышению устойчивости функционирования экономики Курской области и эвакуационной комиссии Курской области от 31.10.2019 № [illegible];

«Перечень гидротехнических сооружений, расположенных на территории Курской области», утвержденный протоколом КЧС и ОПБ Администрации Курской области от 22.07.2020 № [illegible];

«Правила определения границ зон затопления, подтопления» утвержденные постановлением Правительства Российской Федерации от 18.04.2014 № 360 «Об определении границ зон затопления, подтопления» (границы зон затопления и подтопления по Курской области);

«Методические рекомендации по разработке проектов генеральных планов поселений и городских округов», утвержденные приказом Минрегионразвития Российской Федерации от 26.05.2011 № 244.

Предлагаю установленным порядком организовать доработку текстовых и графических материалов раздела в проекте.

Заместитель начальника Главного управления
(по гражданской обороне и защите населения)
полковник А.В. Лапин

ДОКУМЕНТ ПОДПИСАН
ЭЛЕКТРОННОЙ ПОДПИСЬЮ

Сертификат: [illegible]7960025AB9A8E41FB133048D253C4
Владелец: [illegible] Александр Валерьевич
Действителен: [illegible].12.2019 по 19.03.2021

И.В. Якшин
(4712) 701440

8

АДМИНИСТРАЦИЯ
КУРСКОЙ ОБЛАСТИ
КОМИТЕТ ТРАНСПОРТА И
АВТОМОБИЛЬНЫХ ДОРОГ КУРСКОЙ ОБЛАСТИ
305004, г. Курск, ул. Радищева, д. 62
тел.: +7 (4712) 51-14-10, факс: +7 (4712) 51-14-10
e-mail: dorupr@rkursk.ru
http://dorupr.rkursk.ru

08.02.2021 № 03.2-01-51-01/560

На № _____ от _____

Заместителю председателя комитета –
начальнику управления
территориального планирования
комитета архитектуры и
градостроительства Курской области

Г.А. Концедаловой

305004, г. Курск, ул. Димитрова, д.96/1
e-mail: deparh@rkursk.ru

Уважаемая Галина Анатольевна!

Рассмотрев представленный на согласование проект внесения изменений в схему территориального планирования муниципального района «Глушковский район» Курской области направляю перечень замечаний.

Прошу устранить замечания и уведомить комитет транспорта и автомобильных дорог Курской области о результате.

Приложение: перечень замечаний на 18 л. в 1 экз.

Председатель комитета

ДОКУМЕНТ ПОДПИСАН
ЭЛЕКТРОННОЙ ПОДПИСЬЮ
Сертификат: 02AB4E340E9F6AE4B7A2 7B21E0CF9004AD62A75
Владелец Муравьев Владимир Александрович
Действителен с 14.09.2020 по 14.12.2021

В.А. Муравьев

Винников Евгений Сергеевич
(4712) 70-25-68

8 02 258 21

1. В текстовой части, в материалах по обоснованию на странице 44 таблицу 13 изложить в следующей редакции:

№№ п/п	Наименование автомобильных дорог	Протя-женность, всего	в том числе по типам покрытий							
			ц/б	а/б	ч/щ	щеб.	гр.	Категория		
								I I I	I V	V
1	Хомутовка-Рыльск-Глушково-Теткино-граница с Украиной	52,920		52,920				11,5	41,420	
2	"Коренево-Троицкое"-Комаровка-Глушково	11,187		11,187				10	1,187	
3	Глушково-Теткино ч/з Веселое	29,455	1,7	19,85	1,05		6,855		20,9	1,7
4	"Глушково-Теткино ч/з Веселое"-Волфино	2,027		2,027					2,027	
5	"Глушково-Теткино ч/з Веселое"-Обуховка	1,496		1,496					1,496	
6	"Хомутовка-Рыльск-Глушково-Теткино-граница с Украиной"- Алексеевка	7,033		7,033					7,033	
7	Глушково-Сухиновка-ст.Волфино	8,851		8,851					8,851	
8	ст.Глушково-Елизаветовка-граница с Украиной	14,349		14,349					14,349	
9	"ст.Глушково-Елизаветовка-граница с Украиной"-Политотдельский	3,187		3,187					3,187	
10	"ст.Глушково-Елизаветовка-граница с Украиной"-Сергеевка	5,619		5,619					5,619	
11	ст.Глушково-Кульбаки-Синяк	11,432		11,232		0,2			9,4	2,032
12	"ст.Глушково-Кульбаки-Синяк"-Мужица 1-я	3,284		3,284					3,284	
13	"ст.Глушково-Кульбаки-Синяк"-Мужица 2-я	2,198		2,198					2,198	

14	"ст.Глушково-Кульбаки-Синяк"-Новоивановка	1,774		1,774					1,774	
15	Званное-Лещиновка-граница Рыльского района	8,062		8,062					8,062	
16	Карыж-ст.Неониловка- граница с Украиной	16,856		16,856					15,9	0,956
17	"Карыж-ст.Неониловка-граница с Украиной"-Колодежи	1,421		1,421					1,421	
18	"Карыж-ст.Неониловка-граница с Украиной"-Самарка	2,448		2,448					2,448	
19	"Карыж-ст.Неониловка-граница с Украиной"- Урусы	2,2		2,2					2,2	
20	"Коренево-Троицкое"-Комаровка-Глушково"-Кобылки-Серповка	2,273		2,273						2,273
21	Коровяковка-Тяжино	3,317		3,317					3,317	
22	"Хомутовка-Рыльск-Глушково-Теткино-граница с Украиной"- Бырдин	1,845		1,845						1,845
23	"Хомутовка-Рыльск-Глушково-Теткино-граница с Украиной"- Коровяковка	1,821		1,821					1,821	
24	Сухиновка-Ходяковка	4,575		4,575					4,575	
25	"Хомутовка-Рыльск-Глушково-Теткино-граница с Украиной"- Высокое с подъездом к школе	7,778		7,778					7,778	
26	"Хомутовка-Рыльск-Глушково-Теткино-граница с Украиной"- Юрасово	9,157		9,157					9,157	
27	"Хомутовка-Рыльск-Глушково-Теткино-граница с Украиной"- Юрасово"-Кекино	4,183		4,183					4,183	
	ИТОГО:	**220,748**	**1,7**	**210,943**	**1,050**	**0,2**	**6,855**	**21,50**	**183,59**	**8,806**

2. Исправить на странице 43 общую протяженность дорог регионального значения на 220,748.

3. В положении о территориальном планировании на 7 странице исключить пункт 4.4.

4. В графическом материалы исправить некорректно отображенные дороги регионального значения:

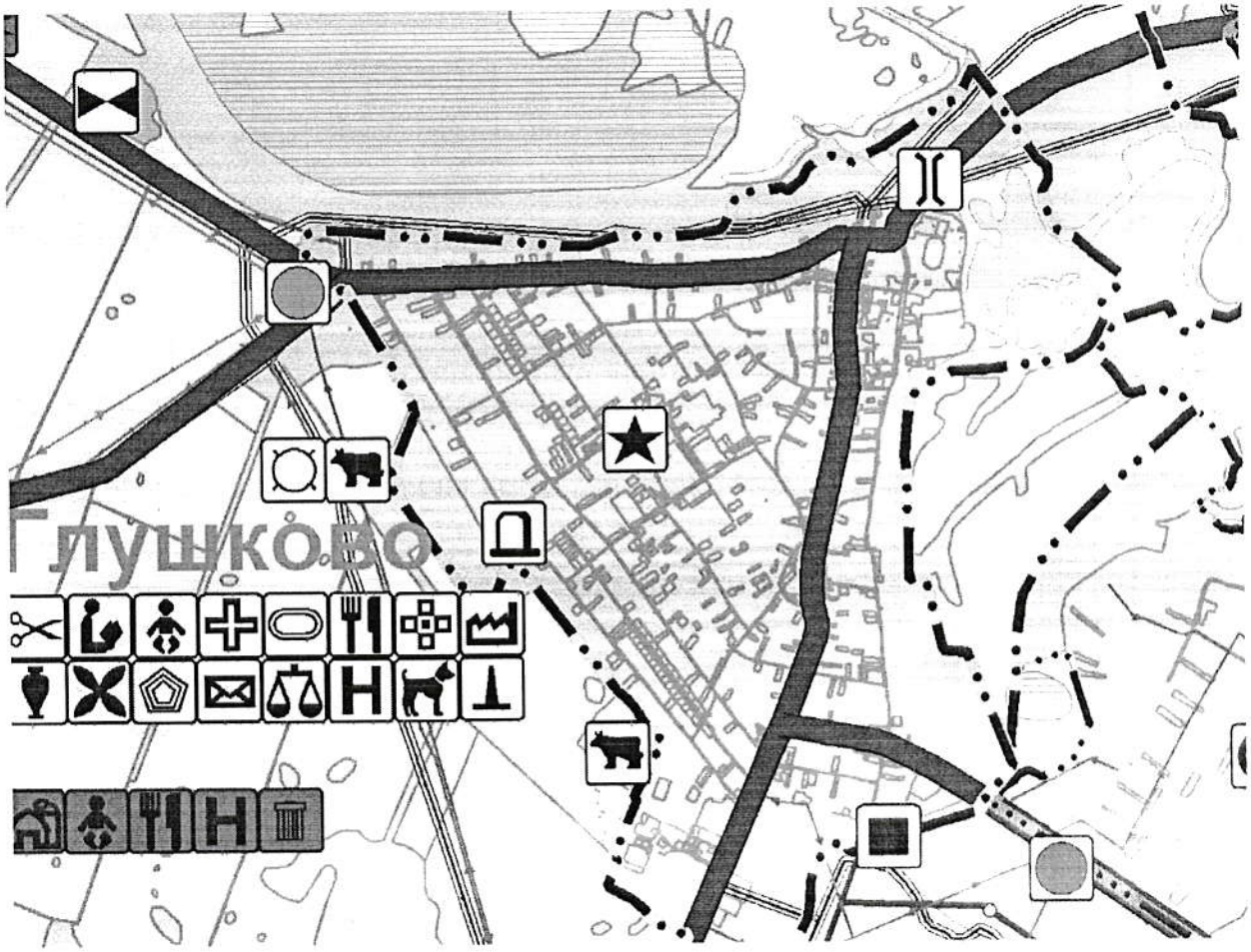

ОКС 51.344871 34.645266

46:3:0:728

Сооружение

План ЗУ →

Информация Услуги

Тип	Объект недвижимости
Вид	Сооружение
Кадастровый номер	46:3:0:728
Кадастровый квартал	46:3:0
Статус	Учтенный
Наименование	Автомобильная дорога 38 ОП РЗ 38К-040 Хомутовка-Рыльск-Глушково-Теткино-граница с Украиной
Адрес	Курская область, Глушковский район
Форма собственности	-
Кадастровая стоимость	486 318 924 руб.
Дата определения КС	01.01.2020
Дата внесения сведений в ЕГРН	18.01.2021
Дата утверждения КС	-
Дата применения КС	-
Площадь общая	-
Разрешенное использование	-
Материал	-
Основная характеристика	-
Этажность	-
Глубина	-
Протяженность	52920 м.



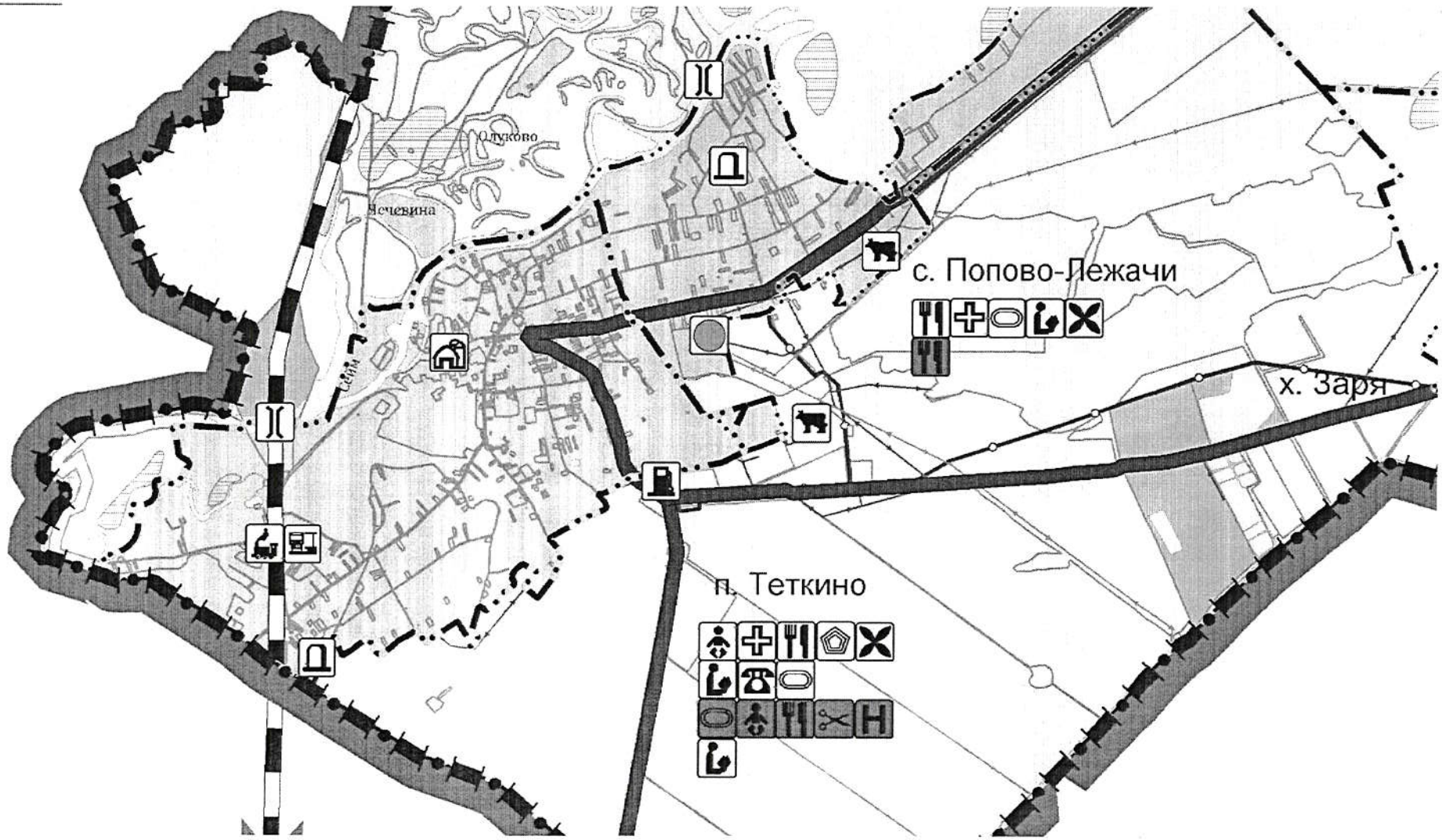
Олуково
Ячевина
с. Попово-Лежачи
х. Заря
п. Теткино

ОКС 51.277723 34.294615

← Вернуться к списку

46:3:0:728
Сооружение

План ЗУ →

Информация Услуги

Тип:	Объект недвижимости
Вид:	Сооружение
Кадастровый номер:	46:3:0:728
Кадастровый квартал:	46:3:0
Статус:	Учтенный
Наименование:	Автомобильная дорога 38 ОП РЗ 38К-040 Хомутовка-Рыльск-Глушково-Теткино-граница с Украиной
Адрес:	Курская область, Глушковский район
Форма собственности:	-
Кадастровая стоимость:	486 318 924 руб.
Дата определения КС:	01.01.2020
Дата внесения сведений о КС:	18.01.2021
Дата утверждения КС:	-
Дата применения КС:	-
Площадь общая:	-
Разрешенное использование:	-
Назначение:	-
Основные характеристики	
Высота:	-
Объем:	-

д. Ходяковка
д. Панкратовка
д. Тяжино
д. Козыревка

ОКС 51.328605 34.527685

46:3:0:864

Сооружение

План ЗУ

Информация Услуги

Тип	Объект недвижимости
Вид	Сооружение
Кадастровый номер	46:3:0:864
Кадастровый квартал	46:3:0
Статус	Учтенный
Наименование	Автомобильная дорога Сухиновка-Ходяновка
Адрес	Российская Федерация, Курская область, Глушковский район
[illegible]	-
Кадастровая стоимость	42 042 877,5 руб.
Дата определения кадастровой стоимости	01.01.2020
Дата внесения кадастровой стоимости	21.01.2021
[illegible]	-
[illegible]	-
[illegible]	-
[illegible]	-
[illegible]	-
[illegible]	-
[illegible]	-
Площадь	4575 м.

ОКС 51.328748 34.420185

← Вернуться к списку

46:3:0:869
Сооружение

План ЗУ →

Информация Услуги

Тип:	Объект недвижимости
Вид:	Сооружение
Кадастровый номер:	46:3:0:869
Кадастровый квартал:	46:3:0
Статус:	Учтенный
Наименование:	Автомобильная дорога Коровяковка-Тяжино
Адрес:	Российская Федерация, Курская область, Глушковский район
Форма собственности:	-
Кадастровая стоимость:	30 924 225.15 руб.
Дата определения КС:	01.01.2020
Дата внесения сведений в КС:	21.01.2021
Дата утверждения КС:	-
Дата применения КС:	-
Площадь общая:	-
Разрешенное использование:	-
Назначение:	-
Основания характеристики:	-
Объект:	-
Глубина:	-

д. Панкратовка
д. Козыревка
с. Сухиновка
Сухиновский
сельсовет

ОКС 51.328453 34.533653

← Вернуться к списку

46:3:0:858

Сооружение

План ЗУ →

Информация	Услуги
Тип	Объект недвижимости
Вид	Сооружение
Кадастровый номер	46:3:0:858
Кадастровый квартал	46:3:0
Статус	Учтенный
Наименование	Автомобильная дорога Глушково-Сухиновка-ст. Волфино
Адрес	Российская Федерация, Курская область, Глушковский район
Вторая собственность	-
Кадастровая стоимость	81 338 034,7 руб.
Дата определения КС	01.01.2020
Дата внесения сведений о КС	21.01.2021
Дата утверждения КС	-
Дата прекращения КС	-
Площадь, м²	-
Разрешенное использование	-
Назначение	-
Ранее учтенный	-
Группа	-

160106
160107
160105
160103
160102
160104
Сухиновка
Колхозная улица
Сельская улица
Дорожная улица
Центральная улица
Молодежная улица
Новая улица
Школьная улица
Луговая улица
Полевая улица
Лесная улица
Сосновая улица
Дубовая улица
Кленовая улица
Березовая улица
Ивовая улица
Ореховая улица
Ясеневая улица
Вязовая улица
Тополиная улица
Ольховая улица
Рябиновая улица
Яблоневая улица
Грушевая улица
Вишневая улица
Малиновая улица
Смородиновая улица
Клубничная улица
Земляничная улица
Ежевичная улица
Черешневая улица
Абрикосовая улица
Персиковая улица
Виноградная улица
Ананасовая улица
Банановая улица
Апельсиновая улица
Мандариновая улица
Лимонная улица
Грейпфрутовая улица
Киви улица
Манго улица
Авокадо улица
Папайя улица
Гуава улица
Маракуйя улица
Инжирная улица
Фейхоа улица
Гранатовая улица
Хурма улица
Лайм улица
Кумкват улица
Цитрусовая

Марковский сельсовет
с. Неониловка
с. Дроновка
д. Урусы
с. Марково
д. Колодежи

ОКС 51.434506 34.281644

46:3:0:785

Сооружение

План ЗУ →

Информация Услуги

Тип	Объект недвижимости
Вид	Сооружение
Кадастровый номер	46:3:0:785
Кадастровый квартал	46:3:0
Статус	Учтенный
Наименование	Автомобильная дорога Карыж - ст. Неониловка - граница с Украиной
Адрес	Курская область, Глушковский район
Форма собственности	-
Кадастровая стоимость	154 901 583,2 руб.
Дата определения КС	01.01.2020
Дата внесения сведений о КС	18.01.2021
Дата утверждения КС	-
Дата применения КС	-
Площадь общая	-
Разрешенное использование	-
Назначение	-
Основная характеристика	
Высота	-
Глубина	-
Протяженность	16856 м.
Объем	-

21

Нижнемордокский сельсовет
с. Высокое
с. Ржава
д. Шагарово
с. Нижний Мордок
с. Юрасово



4. В графическую часть добавить все дороги регионального значения, перечисленные в материалах по обоснованию.

5. В графическую часть добавить проектируемые автодороги регионального значения:

«Хомутовка - Рыльск - Глушково - Теткино - граница с Украиной» - Алексеевка» - обход деревни Алексеевка в Глушковском районе Курской области

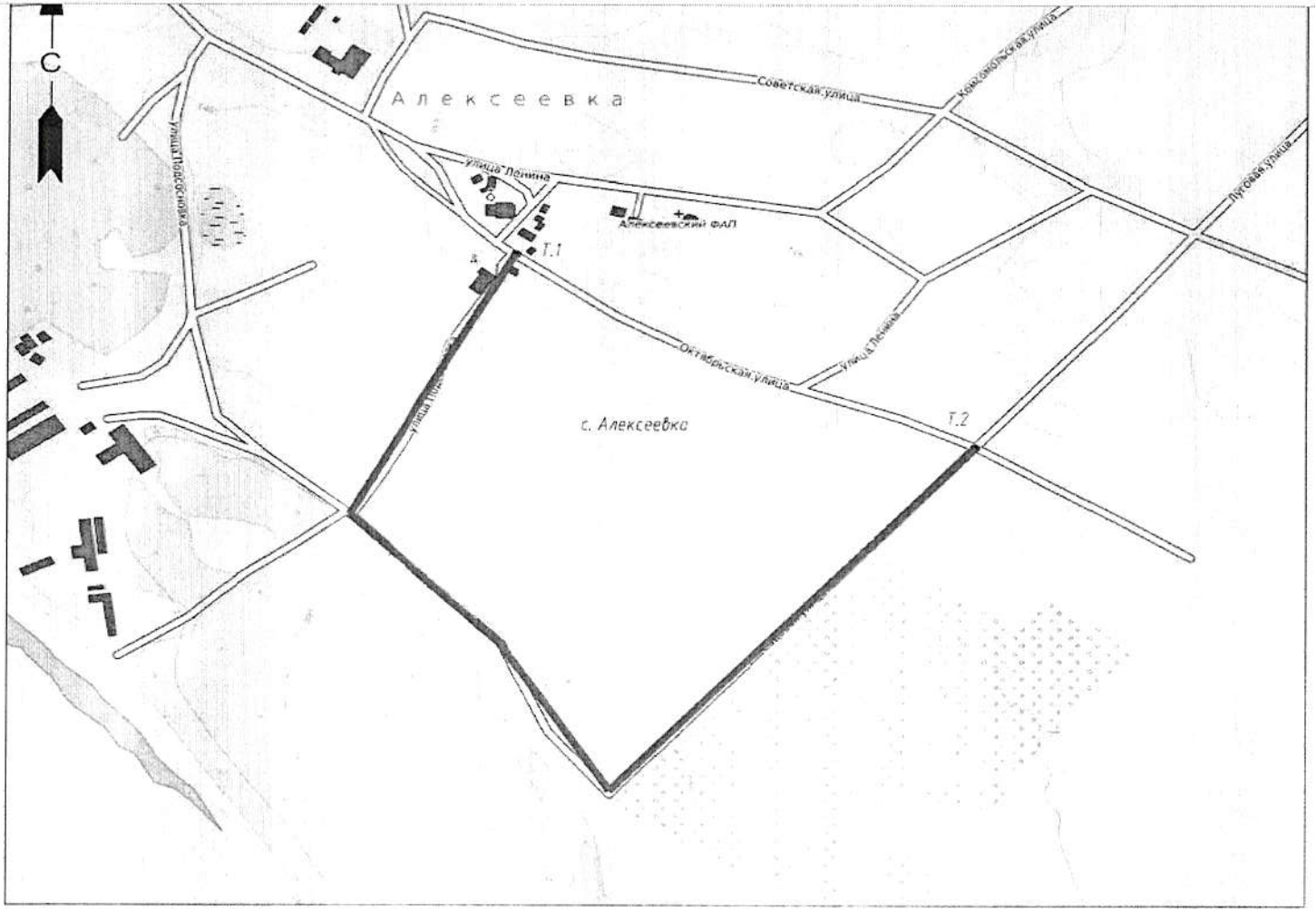

«Хомутовка - Рыльск - Глушково - Теткино - граница с Украиной» - Юрасово» - Кекино» - «Сейм» в Глушковском районе Курской области

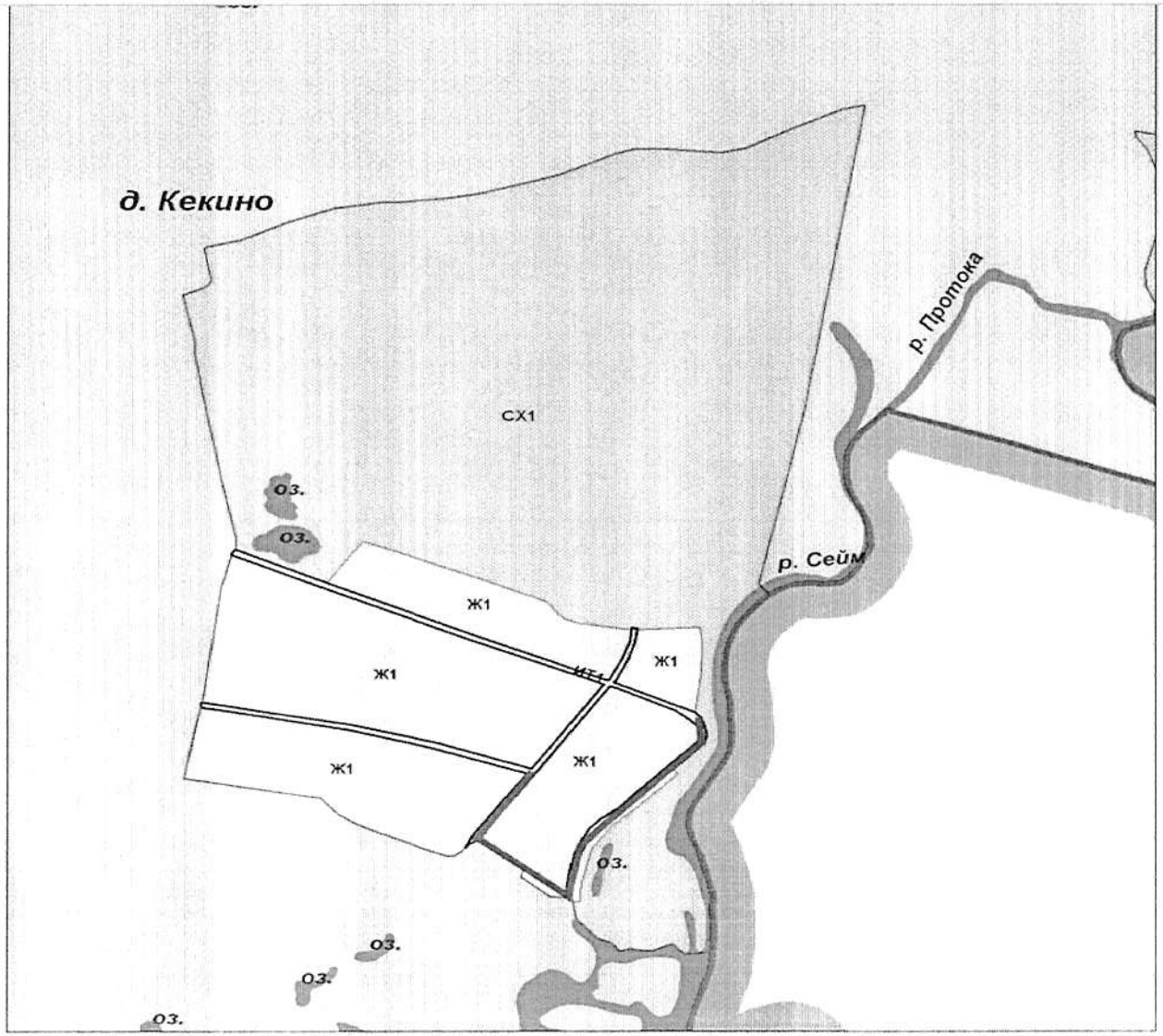

«Коренево - Троицкое» - Комаровка - Глушково» - Кобылки - Серповка» - Кобылки в Глушковском районе Курской области

М 1:25 000

М 1:10 000

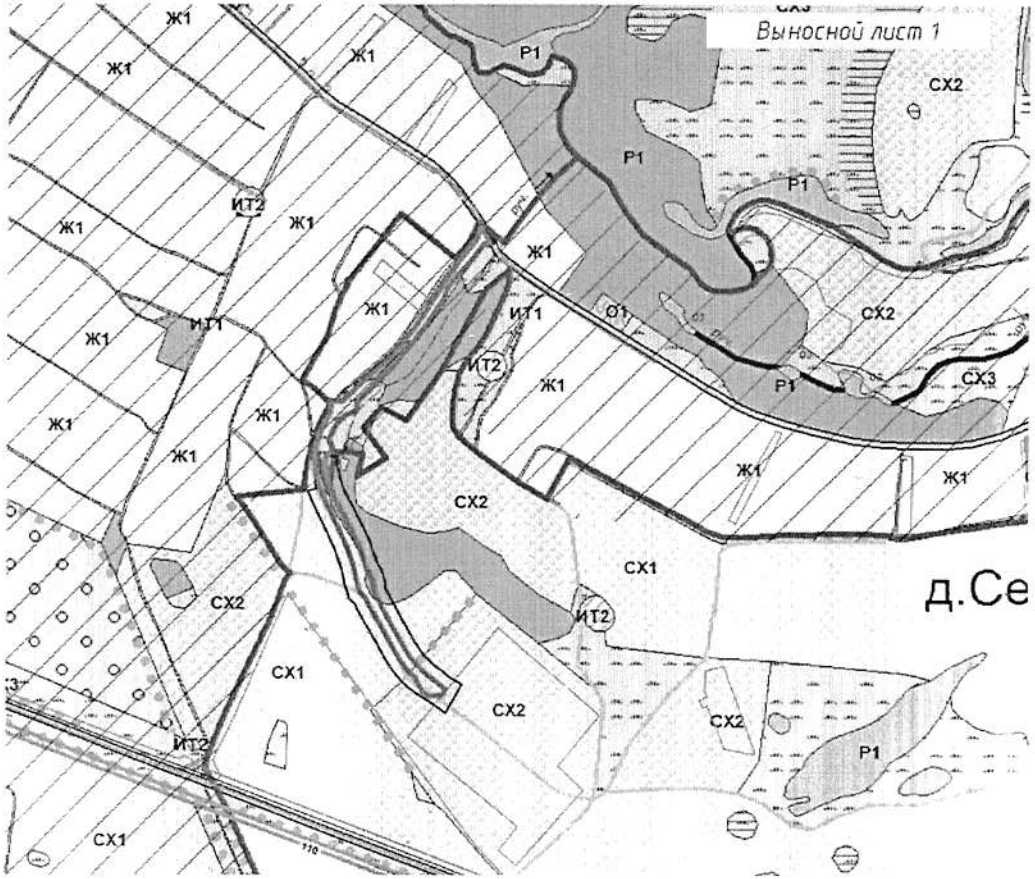

27

АДМИНИСТРАЦИЯ
КУРСКОЙ ОБЛАСТИ
КОМИТЕТ ПРИРОДНЫХ РЕСУРСОВ
КУРСКОЙ ОБЛАСТИ
(КУРСКОБЛПРИРОДНАДЗОР)
Юридический адрес:
305023 г. Курск, ул. 3-я Песковская, д. 40
Почтовый адрес: 305021, г. Курск, ул. Школьная, д. 50
тел.: +7 (4712) 53-23-05, факс: +7 (4712) 53-23-05
e-mail: ecolog46@rkursk.ru; www. ecolog46.ru

01.02.2021 № 05.5-01-65/848

На № _____ от _____

Заместителю председателя комитета
архитектуры и градостроительства
Курской области

Г.А. Концедаловой

Уважаемая Галина Анатольевна!

Рассмотрев проект схемы территориального планирования Глушковского района Курской области, комитет природных ресурсов Курской области сообщает.

1. Пункт 1.4.4 необходимо доработать в соответствии с ниже приведенной информацией.

В соответствии с лесорастительным районированием, утвержденным приказом Федерального агентства лесного хозяйства от 09.03.2011 г. № 61 «Об утверждении Перечня лесорастительных зон Российской Федерации и Перечня лесных районов Российской Федерации», территория Лесничества отнесена к лесостепному району европейской части Российской Федерации лесостепной зоны.

Все леса Курской области отнесены к защитным лесам.

Площадь Глушковского участкового лесничества, расположенного в границах Глушковского района, составляет 8971 га. Лесные земли составляют 8659 га, в том числе покрытые лесной растительностью 8359 га, из них лесные насаждения с преобладанием хвойных древесных пород 1634 га, твердолиственных пород 5040 га.

Постановлением Администрации Курской области от 02.09.2011 N 436-пп «О лесопарковой зоне Рыльского лесничества Курской области на территории Глушковского района (Глушковское участковое лесничество) кварталы 116, 126, 145, 147, 152 - 160, площадью 2369,0 га отнесены к лесопарковой зоне.

В соответствии с действующим законодательством на землях лесного фонда проводятся рубки ухода за лесом, санитарно-оздоровительные мероприятия, выборочные рубки спелых и перестойных лесных насаждений.

Лесистость составляет 10,6 %.

2. Пункт «Водоохранные зоны и прибрежные защитные полосы» следует привести в соответствие со ст. 65 «Водоохранные зоны и прибрежные защитные полосы» действующей редакцией Водного кодекса Российской Федерации.

Дополнить материалы пунктами «Водные объекты общего пользования» и «Предотвращение негативного воздействия вод и ликвидация его последствий» в соответствии с действующей редакцией Водного кодекса Российской Федерации.

3. Раздел 3.2 «Зоны санитарной охраны источников водоснабжения» Схемы изложить в новой редакции:

«Санитарно-эпидемиологические требования к организации и эксплуатации зон санитарной охраны (ЗСО) источников водоснабжения и водопроводов питьевого назначения, в том числе по определению границ поясов ЗСО и основным мероприятиям на территории ЗСО, определены СанПиН 2.1.4.1110-02 «Зоны санитарной охраны источников водоснабжения и водопроводов питьевого назначения».

Основной целью создания и обеспечения режима в ЗСО является санитарная охрана от загрязнения источников водоснабжения и водопроводных сооружений, а также территорий, на которых они расположены.

ЗСО организуются в составе трех поясов: первый пояс (строгого режима) включает территорию расположения водозаборов, площадок всех водопроводных сооружений и водопроводящего канала. Его назначение - защита места водозабора и водозаборных сооружений от случайного или умышленного загрязнения и повреждения. Второй и третий пояса (пояса ограничений) включают территорию, предназначенную для предупреждения загрязнения воды источников водоснабжения.

Санитарная охрана водоводов обеспечивается санитарно-защитной полосой.

В каждом из трех поясов, а также в пределах санитарно-защитной полосы, соответственно их назначению, устанавливается специальный режим и определяется комплекс мероприятий, направленных на предупреждение ухудшения качества воды.

По состоянию на 28.01.2021 на территории МО «Глушковский район» Курской области находятся следующие установленные зоны санитарной охраны источников питьевого и хозяйственно-бытового водоснабжения:

1) водозабора ООО «Теткинский сахарный завод» п. Теткино Глушковского района Курской области.

Согласно проекту организации зон санитарной охраны водозабора ООО «Теткинский сахарный завод» п. Теткино Глушковского района Курской области установлены следующие границы зон санитарной охраны (приказ департамента экологической безопасности и природопользования Курской области от 07.02.2017 № 47/01-10) (схема прилагается):

граница зоны строгого режима водозабора (ЗСО I) со следующими расстояниями от водозаборной скважины б/н по сторонам света: северо-запад — 50 м, северо-восток — 27 м, юго-восток — 50 м, юго-запад — 15 м;

граница зоны второго пояса (ЗСО II) радиусом 58,0 м вокруг скважины;

граница зоны третьего пояса (ЗСО III) радиусом 290 м вокруг скважины.

Географические координаты скважины:

51°16'29,1" СШ; 34°16'48,7" ВД.

2) водозабора ООО «Рассвет», расположенного по адресу: Курская область Глушковский район, с. Ржава.

Согласно проекту организации зон санитарной охраны водозабора ООО «Рассвет», расположенного по адресу: Курская область, Глушковский район, с Ржава, установлены следующие зоны санитарной охраны (приказ комитета экологической безопасности и природопользования Курской области от 26.02.2020 № 01-06/95) (схема прилагается):

зона строгого режима (ЗСО I) радиусом 30 м от каждой водозаборной скважины;

зона второго пояса (ЗСО II) радиусом 41 м от скважины № 9280, 39 м от скважины № 4526;

зона третьего пояса (ЗСО III) радиусом 293 м от скважины № 9280, 275 м от скважины № 4526.

Географические координаты скважин:

№ 4526: 51°24'35,2" СШ; 34°39'46,6" ВД;

№ 9280: 51°24'36,5" СШ; 34°39'52,1' ВД.

4. Пункт 1.4.5 «Минерально-сырьевой комплекс» раздела 1.4 Схемы изложить в новой редакции:

«По состоянию на 28.01.2021 в Государственном реестре участков недр, предоставленных в пользование, и лицензий на пользование недрами, содержащими общераспространенные полезные ископаемые на территории Курской области, в границах Глушковского района зарегистрирована лицензия на пользование недрами КРС 80070 ТР от 26.08.2011 с целевым назначением: геологическое изучение, разведка и добыча общераспространенного полезного ископаемого — песка на участке недр местного значения «Шагарово», выданная ЗАО «Глушковское ДРСУ № 5».

Балансовые запасы песка на участке недр местного значения «Шагарово» утверждены приказом департамента экологической безопасности и природопользования Курской области от 25.06.2012 № 86/01-11 по состоянию на 01.01.2011 по категории C_1 в количестве 53,4 тыс. м^3. Балансовые запасы ОПИ - песка на участке недр местного значения «Шагарово» по состоянию на 01.01.2020 составляют по категории C_1 43,24 тыс. м^3. Площадь уточненного горного отвода - 2,94 га.

Географические координаты угловых точек участка недр местного значения «Шагарово» (система координат — Пулково 1942):

51°21'32,7" СШ, 34°40'51,1" ВД;

51°21'41,4" СШ, 34°41'06,7" ВД;

51°21'39,6" СШ, 34°41'09,2" ВД;

51°21'29,2" СШ, 34°40'53,7" ВД.

В нераспределённом фонде недр на территории Глушковского района числятся следующие месторождения общераспространенных полезных ископаемых:

- Сухиновское месторождение суглинков, расположенное в Глушковском районе, в 10 км на юго-запад от пос. Глушково, в 15 км на запад от ж.-д. станции

Глушково Железнодорожной ветки Киев-Белополье-Курск, в 1,2 км на ЮЗ от южной окраины с. Сухиновка, в 0,7 км на юго-запад от кирпичного завода. Площадь месторождения в границах разведанных запасов составляет 60,2 тыс. м^2 (6,02 га).

Географические координаты центра горного отвода (система координат — WGS-84):

51°17'54,9" СШ, 34°30'41,5" ВД.

- Алексеевское месторождение песков, расположенное в Глушковском районе, в 20 км на запад-северо-запад от пос. Глушково, на ЮЗ окраине с. Алексеевка, в 2 км на ЮВ от с. Колодези, в 5 км на ЮЗ от с. Марково, на левом берегу р. Сейм.

Географические координаты центра горного отвода (система координат - WGS-84):

51°23'6,4" СШ, 34°22'18,7" ВД.

- Неониловское месторождение мела, расположенное в Глушковском районе, в 23 км на запад-северо-запад от пос. Глушково, в 1,5 км на юго-восток от ж.-д. станции Неониловка, в 0,5 км восточнее северо-западной части с. Дроновки. Месторождение состоит из двух участков - Западного, площадью 7,893 тыс. м^2 и Восточного, площадью 21,45 тыс. м^2.

Географические координаты центра горного отвода (система координат - WGS-84):

51°25'59,04" СШ, 34°17'22,2" ВД.

- Шагарово-1 залежь (ОПИ - песок), расположенная в Глушковском районе, в 3 км на север-северо-восток от пос. Глушково, в правобережной пойме р. Сейм, на западной окраине с. Шагарово. Площадь залежи в границах оценённых запасов составляет 118,6 тыс. м^2 (11,86 га).

Географические координаты центра горного отвода (система координат - WGS-84):

51°22'18,2" СШ, 34°39'55" ВД.

- участок недр местного значения «Шагарово-2» (ОПИ - песок), расположенный в 3 км на СВ п. Глушково, севернее д. Шагарово Глушковского района Курской области.

Балансовые запасы песка на участке недр местного значения «Шагарово-2» утверждены приказом департамента экологической безопасности и природопользования Курской области от 16.06.2015 № 148/01-11 по состоянию на 01.12.2014 по категории C_1 в количестве 727,4 тыс. м^3. Площадь предварительного горного отвода — 6,0 га.

Географические координаты угловых точек участка недр местного значения «Шагарово-2» (система координат - Пулково 1942):

51°22'40,7" СШ, 34°39'51,8" ВД;
51°22'39,9" СШ, 34°40'01,5" ВД;
51°22'36,9" СШ, 34°40'03,4" ВД;
51°22'35,6" СШ, 34°40'06,6" ВД;
51°22'31,8" СШ, 34°40'10,2" ВД;
51°22'29,6" СШ, 34°40'02,0" ВД;

51°22'34,9" СШ, 34°39'56,8" ВД;
51°22'36,7" СШ, 34°39'53,9" ВД;
51°22'37,6" СШ, 34°39'52,5" ВД;
51°22'38,8" СШ, 34°39'51,7" ВД;
51°22'40,2" СШ, 34°39'51,2" ВД.

Таким образом, представленный проект Схемы территориального планирования Глушковского района Курской области требует доработки в части актуализации информации об установленных зонах санитарной охраны водозаборов на территории МО «Глушковский район», о минерально-сырьевом комплексе, в том числе на картографическом материале.

5. Раздел 3 «Зоны с особыми условиями использования территорий» необходимо дополнить подразделом «Зоны особо охраняемых природных территорий» следующего содержания:

На территории Глушковского района располагаются особо охраняемые природные территории регионального значения:

- памятник природы «Гладиосусовые луга».

Постановлением Администрации Курской области от 04.04.2017 №283-па. Гладиолусовые луга объявлены памятником природы регионального значения, а территория занятая им, - особо охраняемой природной территорией регионального значения, утверждены положение, паспорт, границы памятника природы регионального значения «Гладиолусовые луга».

Сведения о границах зоны с особыми условиями использования территории памятника природы внесены в Единый государственный реестр недвижимости 26.03.2018г. под учетным номером 46.03.2.48.

Цель создания памятника природы - охрана уникального комплекса растительности пойменных лугов разных уровней, расположенных в правобережной излучине реки Сейм, являющегося местом обитания редких видов флоры и фауны Курской области, в том числе внесенных в Красную книгу Российской Федерации.

на особо охраняемой природной территории запрещается всякая деятельность, влекущая за собой нарушение сохранности памятника природы:

- отвод земель под любые виды пользования;
- распашка территории;
- строительство дорог;
- прокладывание через территорию трубопроводов, линий электропередач и других коммуникаций;
- движение и стоянка механических транспортных средств, не связанных с функционированием памятника природы;
- замусоривание и захламление территории;
- разбивка туристических стоянок;
- разведение костров;
- проведение всех видов рубок, кроме санитарных;
- сбор цветов, листьев, ягод и других частей растений, заготовка сока, нанесение любых иных повреждений растениям;
- влияние на видовой состав растительности, в частности высадка на

территорию памятника природы чужеродных видов и выкапывание для пересадки видов местной флоры;

- устройство лагерей скота, летних доек, загонов и иных форм долговременного содержания скота;

- любые другие виды деятельности, не согласованные с уполномоченным органом исполнительной власти Курской области, осуществляющим государственное управление и государственный надзор в области [illegible] использования особо охраняемых природных территорий регионального значения.

Допустимые виды использования территории памятника природы:

- сенокошение допускается в середине июля. Сенокошение рекомендуется в качестве основного режима для территории «Гладиолусовые луга» с оставлением ежегодно некосимых фрагментов;

- разрешается выпас КРС и лошадей в период с 1 мая по 30 октября при соблюдении нормы пастбищной нагрузки: не более 100 условных голов КРС единовременно, в течение не более 15 дней непрерывно, при перерывах между стравливаниями – не менее 90 дней;

- научные исследования;

- учебные экскурсии;

- осуществление экологического мониторинга, включая государственный мониторинг состояния недр;

- памятник природы «Обнажения Козюлина оврага».

Постановлением Администрации Курской области от 09.04.2019г. №308-па, Обнажения Козюлина оврага объявлены памятником природы регионального значения, а территория занятая им, - особо охраняемой природной территорией регионального значения, утверждены положение, паспорт, границы памятника природы регионального значения «Обнажения Козюлина оврага».

Сведения о границах зоны с особыми условиями использования территории памятника природы внесены в Единый государственный реестр недвижимости от 29.07.2019г. под учетным номером 46.03.2.61.

Цель создания памятника природы - сохранение оврага с разрезом от морены, оставленной максимальным (Днепровским) оледенением Русской равнины.

На особо охраняемой природной территории запрещается всякая деятельность, влекущая за собой нарушение сохранности памятника природы, в том числе:

-засыпание оврага грунтом;

-заполнение оврага искусственными водоемами;

-повреждение форм рельефа и геологических обнажений;

-разведение костров;

-замусоривание и захламление территории;

-строительство и реконструкция магистральных дорог, трубопроводов, линий электропередачи и других коммуникаций, а также хозяйственных и жилых объектов без получения положительного заключения государственной экологической экспертизы;

-распашка земель (за исключением мер противопожарного обустройства территории);

-разбивка туристических стоянок;

-движение и стоянка механических транспортных средств, не связанных с функционированием памятника природы (за исключением случаев, связанных с использованием транспортных средств собственниками, владельцами и пользователями земельных участков, расположенных в границах памятника природы);

-мойка транспортных средств;

-беспокойство птиц в период с апреля по июнь включительно;

-уничтожение почвенно-растительного покрова;

-сбор цветов, листьев и других частей редких и охраняемых видов растений в любых целях, за исключением научных исследований, нанесение им любых иных повреждений (в том числе путем поджигания сухой травы);

-разорение муравейников, гнезд, нор и прочих жилищ диких животных;

-уничтожение и повреждение специальных предупредительных аншлагов и информационных знаков.

Допустимые виды использования территории:

-проведение противопожарных, санитарно-оздоровительных и иных профилактических мероприятий, необходимых для обеспечения противопожарной безопасности и поддержания санитарных свойств территории памятника природы;

-проведение научных исследований, в том числе в целях экологического мониторинга;

-организация эколого-просветительских мероприятий (проведение учебно-познавательных экскурсий, организация и обустройство учебных и экскурсионных экологических троп).

В соответствии со Схемой развития и размещения особо охраняемых природных территорий в Курской области до 2024 года, утвержденной Постановлением Администрацией Курской области от 20.07.2012 № 607-па (в ред. постановления Администрации Курской области от 01.12.2020 № 1215-па), в Глушковском районе планируется создание особо охраняемых природных территорий регионального значения «Карыжский лес», «Курское Порубежье», «Урочище Заболотовский лес и Коровяковский лес».

Кроме того, необходимо на карте границ зон с особыми условиями использования территорий обозначить границы особо охраняемых природных территорий регионального значения «Гладиолусовые луга», «Обнажения Козюлина оврага», расположенных на территории Глушковского района Курской области.

Приложение: на 5 л. в 1 экз.

Председатель комитета К.О. Поляков

ДОКУМЕНТ ПОДПИСАН
ЭЛЕКТРОННОЙ ПОДПИСЬЮ

Сертификат 010845990089ABE0924F03E4F3C042F4BD
Владелец Поляков Константин Олегович
Действителен с 25.03.2020 по 25.06.2021

Трусова Н.В. Червякова И.В.
Ольховикова Л.С. Забоева Е.Н.
8 (4712) 34-94-50 (122),

Карта-схема
расположения скважин №9280 и №4526

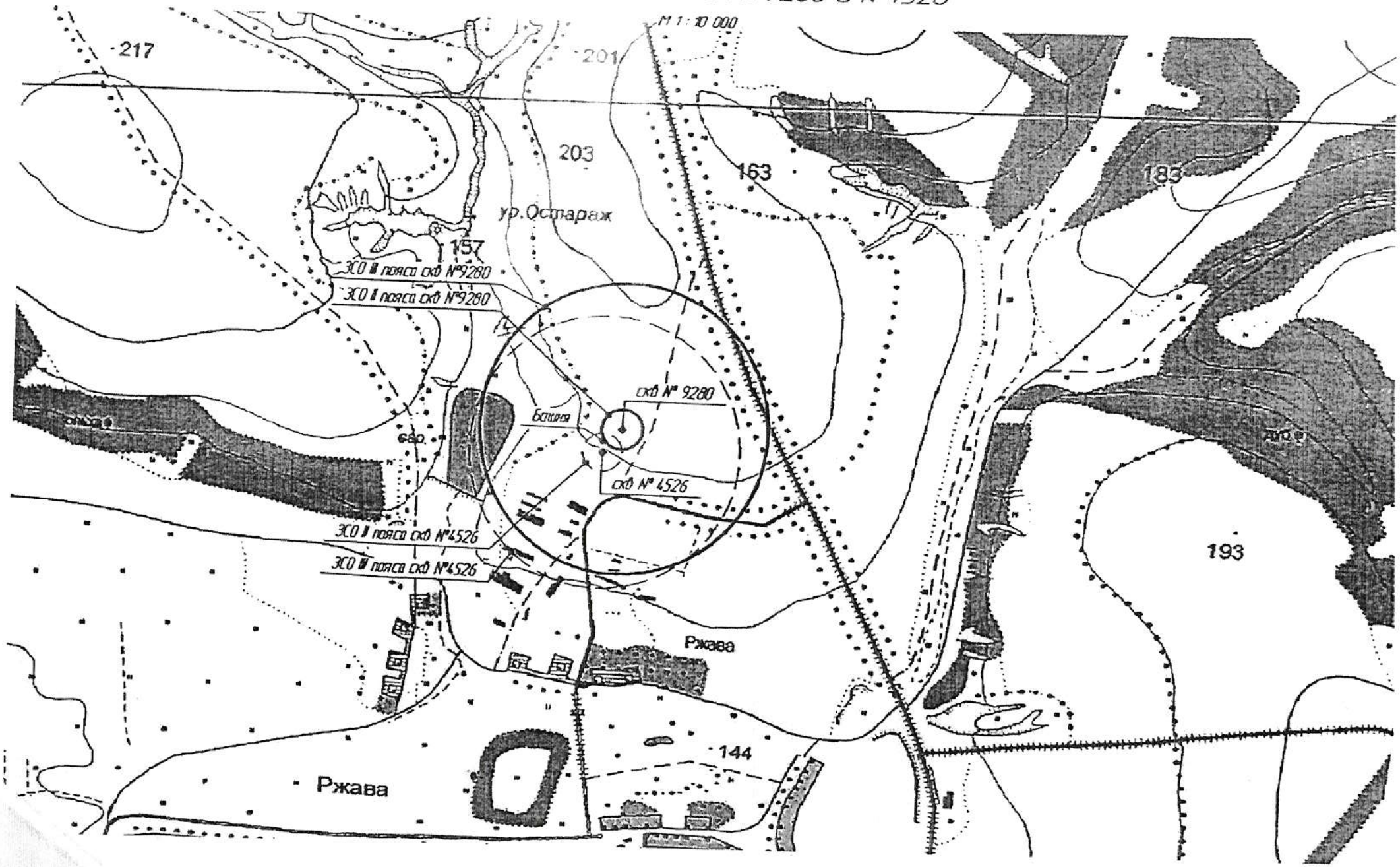

КАРТА (ПЛАН)

Зона первого пояса ЗСО объекта: скважины- 9280 (1) (рабочая) и 4526 (2) (резервная) ООО "Рассвет". Курская область, Глушковский район, с. Ржава.

(наименование объекта землеустройства)

План границ объекта землеустройства

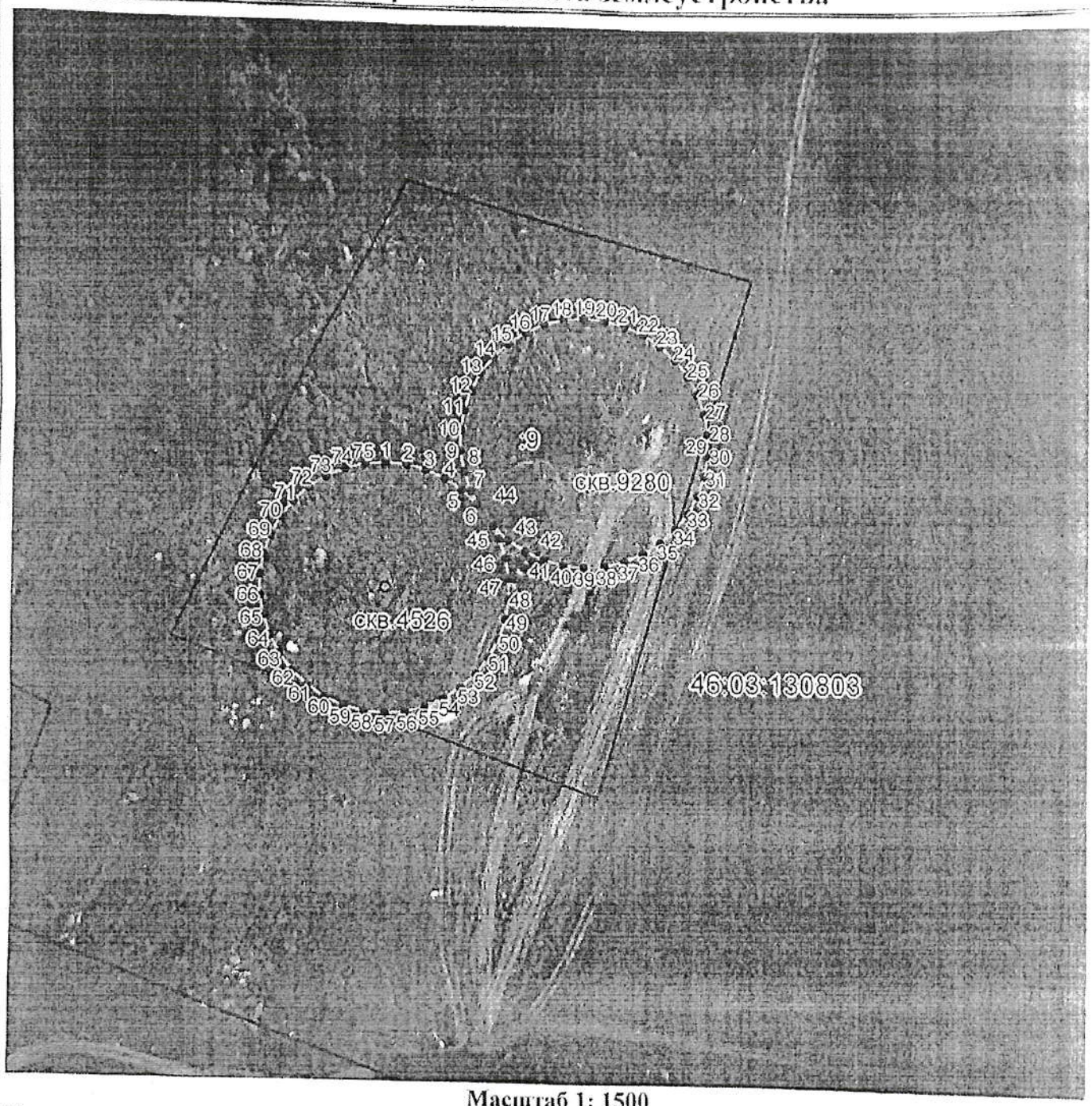

Масштаб 1: 1500

Используемые условные знаки и обозначения:

– граница объекта землеустройства,

– установленная граница муниципального образования,

– установленная граница населенного пункта,

– граница земельного участка,

• – характерная точка объекта землеустройства.

Подпись _____ *Алтухова Г. В.* Дата *12 августа 2019*

Место для оттиска печати лица, составившего карту (план) объекта землеустройства

КАРТА (ПЛАН)

Зона второго пояса ЗСО объекта: скважины- 9280 (1) (рабочая) и 4526 (2) (резервная) ООО "Рассвет". Курская область, Глушковский район, с. Ржава.

(наименование объекта землеустройства)

План границ объекта землеустройства



Масштаб 1: 1500

Используемые условные знаки и обозначения:

– граница объекта землеустройства,

– установленная граница муниципального образования,

– установленная граница населенного пункта,

– граница земельного участка,

• – характерная точка объекта землеустройства,

Подпись _____ *Алтухова Г. В.* Дата *12 августа 2019*

Место для оттиска печати лица, составившего карту (план) объекта землеустройства

37

КАРТА (ПЛАН)

Зона третьего пояса ЗСО объекта: скважины- 9280 (1) (рабочая) и 4526 (2) (резервная) ООО "Рассвет", Курская область, Глушковский район, с. Ржава.

(наименование объекта землеустройства)

План границ объекта землеустройства



Масштаб 1: 4500

Используемые условные знаки и обозначения:

– граница объекта землеустройства,

– установленная граница муниципального образования,

– установленная граница населенного пункта,

– граница земельного участка,

– характерная точка объекта землеустройства.

Подпись _____ *Алтухова Г. В.* Дата *12 августа 2019*

Место для оттиска печати лица, составившего план (карту)

Рис.4. Ситуационный план расположения водозабора
ООО "Теткинский сахарный завод",
зоны санитарной охраны II и III поясов водозабора
М 1:10000

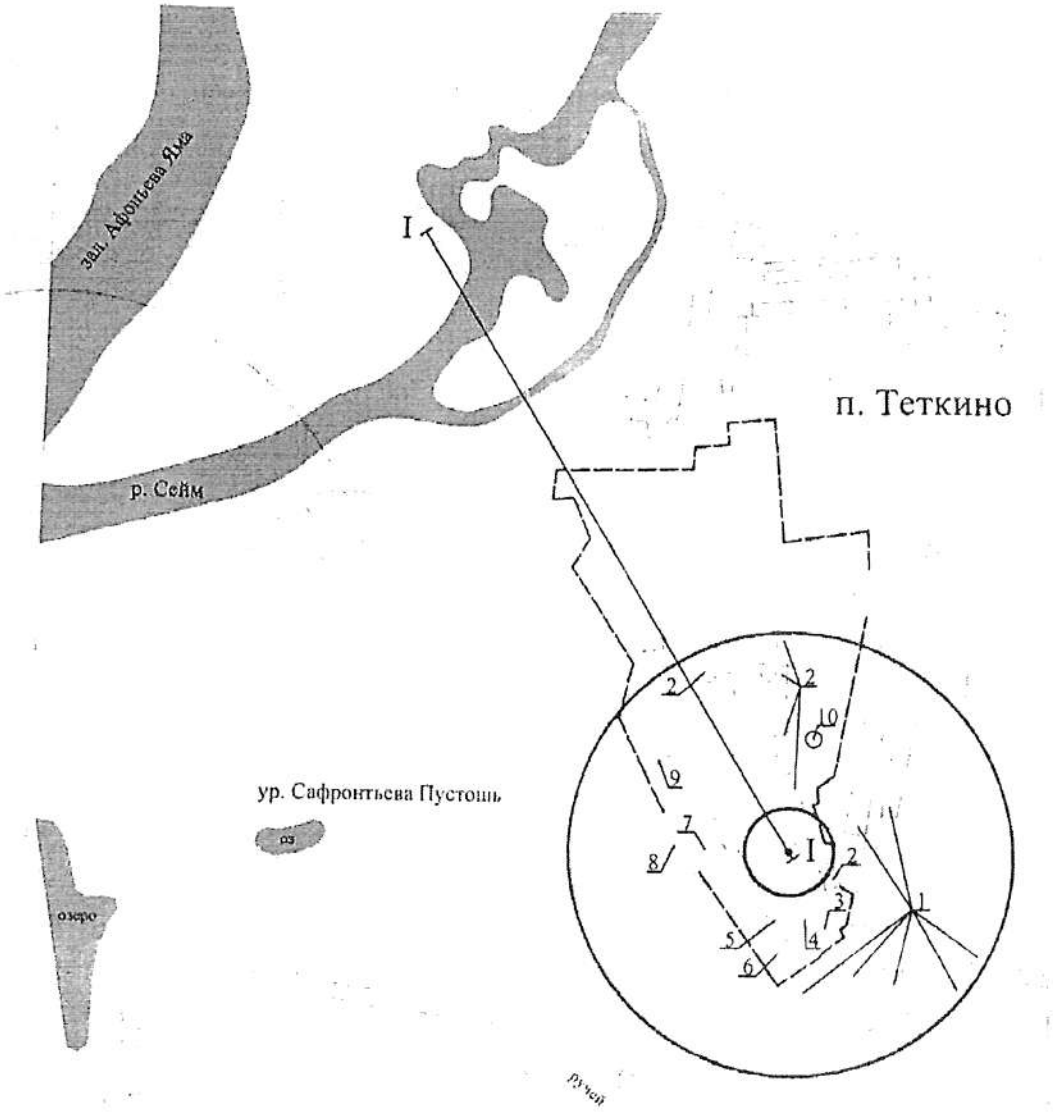

Условные обозначения

- эксплуатационная скважина
- ЗСО II пояса. R = 58 м
- ЗСО III пояса. R = 290 м
- гидрогеологический разрез по линии I-I
- территория ООО "Теткинский сахарный завод"

Экспликации объектов, расположенных в зоне ЗСО III пояса

1- жилая застройка
2- склады
3- плотницкая мастерская
4- кузнечный цех
5- депо
6- пилорама
7- главный корпус
8- пробоотборник
9- цементный склад
10- резервуар для воды

43

АДМИНИСТРАЦИЯ
КУРСКОЙ ОБЛАСТИ
КОМИТЕТ ЖИЛИЩНО-КОММУНАЛЬНОГО
ХОЗЯЙСТВА И ТЭК КУРСКОЙ ОБЛАСТИ

305000, г. Курск, ул. Радищева, д. 17
тел.: +7 (4712) 51-11-93, факс: +7 (4712) 51-11-93
e-mail: gkh@rkursk.ru

11.02.2021 № 05.2-05/674

На № 01.4-01-32/141 от 26.01.2021 г.

Заместителю председателя комитета
архитектуры и градостроительства
Курской области

Г.А. Концедаловой

Уважаемая Галина Анатольевна!

Рассмотрев проект внесения изменений в Схему территориального планирования Глушковского района Курской области на предмет согласования или об отказе, в части касающейся своей компетенции сообщаю.

Газоснабжение:

По информации филиала АО «Газпром газораспределение Курск» в г. Рыльске в материалах, указанных в проекте внесения изменений в Схему территориального планирования Глушковского района Курской области, представленная информация не соответствует фактической организации газоснабжения указанного муниципального района.

Замечания к карте планируемого размещения объектов местного значения:

1. На карте отображены не все объекты добычи и транспортировки газа.

Замечания к карте границ территорий, подверженных риску возникновения ЧС природного и техногенного характера:

1. На карте отображены не все объекты добычи и транспортировки газа.

Замечания к карте границ зон с особыми условиями использования территорий:

1. На карте отображены не все объекты добычи и транспортировки газа.

Замечания к карте современного использования территории:

1. На карте отображены не все объекты добычи и транспортировки газа.

Замечания к карте транспортной и инженерной инфраструктуры:

1. На карте отображены не все объекты добычи и транспортировки газа.

Замечания по текстовому документу «Материалы по обоснованию 2.5.2 газоснабжение:

1.Источником подачи газа в Глушковском районе служит АГРС «Глушково». ГРП не являются источниками газоснабжения, так как предназначены для снижения давления и поддержания на заданных параметрах от источника газоснабжения.

Электроснабжение:

По информации филиала ПАО «МРСК Центра» - «Курскэнерго» считает целесообразным внести следующие изменения:

1. Данные о существующих электрических сетях Глушковского района (Раздел 2.5.4 Электроснабжение) изложить в соответствии с данной информацией.

2.5.4 Электроснабжение

Электроснабжение потребителей Глушковского района Курской области предусмотрено от электрических сетей филиала ПАО «МРСК Центра» - «Курскэнерго» и АО «Курские электрические сети».

Протяженность электрических линий по району составляет 945 км:

- ВЛ – 110 кВ – 31,55 км;
- ВЛ – 35 кВ – 108,68 км;
- ВЛ – 10 кВ – 455 км;
- ВЛ – 0,4 кВ – 350 км.

Всего в районе имеется 286 подстанций, в том числе ПС-35/10 – 8 ед., ПС-110/10 – 2 ед., ПС – 10/0,4 – 270 ед., установленной мощностью 47,19 МВА РП 10кВ – 6 ед.

Установленная мощность центров питания 35-110 кВ составляет 59, 9 МВА

В таблице ниже представлены основные сведения по подстанциям Глушковского района (35 кВ).

Таблица 17 - Характеристика электроподстанций Глушковского района (35 кВ)

Наименование подстанции	U ном, кВ	Год ввода в эксплуатацию	Процент износа ПС	Мощн. уст-ых тр-ров, МВА	Загрузка в режимный день зима 2020, МВА	% загрузки
Будки	35/10	1982	90,1	1 х 1,0	0,331	33,06
Веселое	35/10	1986	91,4	2 х 1,6	0,348	10,87
Званное	35/10	1984	89	1 х 2,5	0,588	23,53
Карыж	35/10	1985	87,6	1 х 1,6	0,442	27,61
Кобылки	35/10	1983	85,6	1 х 2,5	1,131	45,25
Коровяковка	35/10	1991	83,1	1 х 1,6	0,240	15,02
Кульбаки	35/10	1969	90,8	2 х 2,5	1,454	29,07
Марково	35/10	1968	95,3	1 х 2,5	0,272	10,88

В Таблице 18 представлены основные сведения по подстанциям 110 кВ Глушковского района.

Таблица 18 - Характеристика электроподстанций Глушковского района (110 кВ)

Наименование подстанции	U ном, кВ	Год ввода в эксплуатацию	Процент износа ПС	Мощн. уст-ых тр-ров, МВА	Загрузка в режимный день зима 2020, МВА	% загрузки
Глушково	110/ 35/10	1978	69,9	2 х 10,0	6,1	30,47
Теткино	110/ 35/10	1970	76,7	2 х 10,0	3,0	15,07

Загрузка трансформаторов ПС 35-110 кВ составляет от 10 до 35%.

Таблица 19 - Существующие линии электропередачи 35 -110 кВ

№ п/п	Наименование ВЛ	Марка, сечение провода	Протяженность, км
1	ВЛ 110 кВ Рыльск-Глушково	АС-120	7,95
2	ВЛ 110 кВ Теткино-Глушково	АС-95	23,6
ИТОГО ВЛ 110 кВ			**31,55**
3	ВЛ 35 кВ Рыльск-Глушково	АС-95, АС-70	10,03
4	ВЛ 35 кВ Воронок-Акимовка-Марково	АС-95	23,32
5	ВЛ 35 кВ Карыж-Марково	АС-50	6
6	ВЛ 35 кВ Глушково-Карыж	АС-50	13,02
7	ВЛ 35 кВ Глушково-Веселое	АС-70	10,03
8	ВЛ 35 кВ Глушково-Кульбаки	АС-70	23,1
9	ВЛ 35 кВ Гордеевка-Кульбаки	АС-70	5,72
10	ВЛ 35 кВ Теткино-Коровяковка-Карыж	АС-70	17,46
ИТОГО ВЛ 35 кВ			**108,68**
ВСЕГО:			**140,23**

2. Дополнить раздел описанием планируемых к строительству и реконструкции в соответствии с проектными решениями Генерального плана электрических сетей 10-110 кВ (протяжённость по классам напряжения, мощность трансформаторных подстанций, их количество, планируемую загрузку).

3. На графических материалах документа отобразить планируемые к строительству и реконструкции в соответствии с проектными решениями Генерального плана электрических сетей 10 – 110 кВ.

По информации АО «Курские электрические сети» в части касающейся Схема территориального планирования Глушковского района Курской области соответствует.

И.о. председателя комитета

ДОКУМЕНТ ПОДПИСАН
ЭЛЕКТРОННОЙ ПОДПИСЬЮ

Сертификат 4819674AD0595FFA8682DF38D4D630D44B37E774
Владелец **Мулёвин Александр Владимирович**
Действителен с 22.10.2020 по 22.01.2022

А.В. Мулевин

Л.М. Клягин
8(4712) 70-29-08

67

АДМИНИСТРАЦИЯ
КУРСКОЙ ОБЛАСТИ
КОМИТЕТ ЖИЛИЩНО-КОММУНАЛЬНОГО
ХОЗЯЙСТВА И ТЭК КУРСКОЙ ОБЛАСТИ

305000, г. Курск, ул. Радищева, д. 17
тел.: +7 (4712) 51-11-93, факс: +7 (4712) 51-11-93
e-mail: gkh@rkursk.ru

17.02.2021 № 05.2-06/785

На № _____ от _____

Заместителю председателя
комитета архитектуры и
градостроительства Курской
области

Г.А.Концедаловой

Уважаемая Галина Анатольевна!

В дополнение к раннее направленному письму от 11.02.2021 № 05.2-05/674 комитет жилищно-коммунального хозяйства и ТЭК Курской области (далее – комитет) направляет информацию по проекту изменений в Схему территориального планирования Глушковского района Курской области (далее – проект) в части обращения с твердыми коммунальными отходами.

Ввиду того, что в разделе проекта «Система обращения с отходами» отсутствуют данные, касающиеся обустройства площадок накопления и нормативов накопления твердых коммунальных отходов, согласование не представляется возможным.

Прошу Вас скорректировать проект в соответствии с действующей территориальной схемой обращения с отходами Курской области, утвержденной приказом комитета от 08.05.2020 № 68 и нормативами накопления ТКО, утвержденными приказом комитета от 06.12.2016 (в ред.от 19.11.2020) № 146.

В случае наличия объективных расхождений, прошу Вас направить в комитет соответствующие предложения по внесению изменений в территориальную схему при дальнейшей ее актуализации.

Исполняющий обязанности
председателя комитета

ДОКУМЕНТ ПОДПИСАН
ЭЛЕКТРОННОЙ ПОДПИСЬЮ
Сертификат 4819674AD0595FFA8682DF38D4D630D44B37E774
Владелец **Мулёвин Александр Владимирович**
Действителен с 22.10.2020 по 22.01.2022

А.В.Мулёвин

Ю.В.Понкратова
8 (4712) 22-79-18

4830

АДМИНИСТРАЦИЯ
КУРСКОЙ ОБЛАСТИ
КОМИТЕТ ЗДРАВООХРАНЕНИЯ
КУРСКОЙ ОБЛАСТИ

305000, г. Курск, Красная площадь, д. 6
тел.: +7 (4712) 51-47-20, факс: +7 (4712) 51-47-20
e-mail: komzdrav@rkursk.ru;
http://kurskzdrav.ru

28.01.2021 № 082-02-01/1-33/128

На № _____ от _____

Заместителю председателя комитета,
начальнику управления
территориального планирования
комитета архитектуры и
градостроительства Курской области

Г.А. Концедаловой

305004, г. Курск, ул. Димитрова, д.96/1
e-mail: deparh@rkursk.ru

Уважаемая Галина Анатольевна!

Рассмотрев представленный на согласование проект Схемы территориального планирования муниципального района «Глушковский район» Курской области направляет следующие замечания: все объекты отрасли здравоохранения , указанные в приложении №7 постановления Администрации Курской области от 14.12.2020 г. №1292-па должны быть отражены в положении о территориальном планированиии т.1, материалах по обоснованию т.2, а также отражены на картах Схемы.

Прошу устранить замечания и уведомить комитет здравоохранения Курской области о результатах.

Первый заместитель
председателя комитета И. В. Забелина

А. Ю. Реент
+7(4712)78-77-93

49

АДМИНИСТРАЦИЯ
КУРСКОЙ ОБЛАСТИ
КОМИТЕТ ПО ОХРАНЕ ОБЪЕКТОВ
КУЛЬТУРНОГО НАСЛЕДИЯ
КУРСКОЙ ОБЛАСТИ

305002, г. Курск,
Красная площадь, д.1
тел.: +7 (4712) 70-69-52
e-mail: nadzorokn@rkursk.ru

05.02.2021 № 01-22/149

На № 01.3-01-35/135 от 26.01.2021

Заместителю председателя
комитета
архитектуры и градостроительства
Курской области

Г.А. Концедаловой

Уважаемая Галина Анатольевна!

Рассмотрев Ваше обращение от 26.01.2021 г. № 01.3-01-35/135 о рассмотрении схемы территориального планирования муниципального района «Глушковский район» Курской области, в части касающейся, комитет по охране объектов культурного наследия Курской области (далее – Комитет), сообщает следующее.

1. Замечаний и предложений по схеме территориального планирования муниципального района «Глушковский район» Курской области ОБУК «Инспекция по охране объектов культурного наследия Курской области» не имеет.

Вместе с тем, в порядке информации, сообщаем, что на территории Глушковского района Курской области отсутствуют утвержденные зоны охраны объектов культурного наследия.

На территории Глушковского района Курской области расположены следующие объекты культурного наследия, включенные в единый государственный реестр объектов культурного наследия (памятников истории и культуры) народов Российской Федерации в статусе **региональных**:

Братская могила воинов Советской Армии и партизан, погибших в 1941 г., (60 человек при налете немецкой авиации на воинский эшелон в августе 1941 года) и в сентябре 1943 года.	Решение исполнительного комитета Курского областного Совета народных депутатов № 382 от 14.06.1979 г. **Рег. № 461610530820005**	п. Глушково
Братская могила воинов Советской Армии, погибших в сентябре 1943 года при освобождении села Коровяковка	Решение исполнительного комитета Курского областного Совета народных депутатов № 382 от 14.06.1979 г. **Рег. № 461610560420005**	с. Коровяковка, центр села, Коровяковский с/с

Братская могила воинов Советской Армии, погибших в сентябре 1943 года	Решение исполнительного комитета Курского областного Совета народных депутатов № 382 от 14.06.1979 г **Рег. № 461610529970005**	с. Кульбаки
Братская могила воинов Советской Армии и партизан, погибших в 1941-1943 годах -	Решение исполнительного комитета Курского областного Совета народных депутатов № 382 от 14.06.1979 г. **Рег. № 461610529980005**	р.п. Теткино
Братская могила партизан, погибших в боях с фашистскими захватчиками в 1943 г. -	Решение исполнительного комитета Курского областного Совета народных депутатов № 77 от 15.03.1990 г. **Рег. № 461610560960005**	д. Ходяковка
Церковь Покровская -	Постановление Губернатора Курской области № 566 от 30.10.1998 г. **Рег. № 461610557020005**	с. Алексеевка
Церковь Феодосийская, 1903 г.	Постановление Губернатора Курской области № 566 от 30.10.1998 г. **Рег. № 461610556610005**	с. Попово – Лежачи
Ансамбль больницы имени Н.А. Терещенко, 1903-1907 гг., 1911 г.: -	Приказ управления Администрации Курской области по охране объектов культурного наследия от 17.01.2020 г. № 2-п Приказ управления Администрации Курской области по охране объектов культурного наследия от 21.05.2020 г. № 102-п	пгт. Теткино, ул. Больничная, дом 2, дом 4
Общая больница с амбулаторией и аптекой, 1903-1904 гг.	Приказ управления Администрации Курской области по охране объектов культурного наследия от 17.01.2020 г. № 2-п Приказ управления Администрации Курской области по охране объектов культурного наследия от 21.05.2020 г. № 102-п	пгт. Теткино, ул. Больничная, д. 4
Заразная больница, 1905-1907 гг.	Приказ управления Администрации Курской области по охране объектов культурного наследия от 17.01.2020 г. № 2-п	пгт. Теткино, ул. Больничная, д. 4

Здание лавки, кон. XIX в.	р.п. Теткино, ул. Ленина, 103
Дом жилой, кон. XIX в.	р.п. Теткино, ул. Ленина, 105
Дом жилой, нач. XX в.	р.п. Теткино, ул. Ленина, 121
Дом жилой, нач. XX в.	р.п. Теткино, ул. Ленина, 123
Дом жилой, нач. XX в.	р.п. Теткино, ул. Ленина, 113
Дом жилой, нач. XX в.	р.п. Теткино, ул. Ленина, 109
Дом жилой, нач. XX в.	р.п. Теткино, ул. Ленина, 107
Дом жилой, нач. XX в.	р.п. Теткино, ул. Ленина, 162
Здание железнодорожной станции, нач. XX в.	р.п. Теткино, ул. К. Маркса, 26
Здание школы, 1910 г.	р.п. Теткино, ул. Ленина, 99

В соответствии с п. 5 ст.16.1 Федерального закона от 25.06.2002 г. № 73-ФЗ «Об объектах культурного наследия (памятниках истории и культуры) народов Российской Федерации», выявленный объект культурного наследия подлежит государственной охране, в соответствии с вышеуказанным Федеральным законом до принятия решения о включении его в Единый государственный реестр объектов культурного наследия народов Российской Федерации либо об отказе во включении его в Единый государственный реестр объектов культурного наследия народов Российской Федерации.

На основании ст. 34.1 Федерального закона от 25.06.2002 № 73-ФЗ «Об объектах культурного наследия (памятниках истории и культуры) народов Российской Федерации», на объекты, включенные в реестр, распространяются защитные зоны. Защитными зонами объектов культурного наследия являются территории, которые прилегают к включенным в реестр памятникам и ансамблям, в границах которых в целях обеспечения сохранности объектов культурного наследия и композиционно-видовых связей (панорам) запрещаются строительство объектов капитального строительства и их реконструкция, связанная с изменением их параметров (высоты, количества этажей, площади), за исключением строительства и реконструкции линейных объектов.

Границы защитной зоны объекта культурного наследия устанавливаются:

1) для памятника, расположенного в границах населенного пункта, на расстоянии 100 метров от внешних границ территории памятника, для памятника,

52

расположенного вне границ населенного пункта, на расстоянии 200 метров от внешних границ территории памятника;

2) для ансамбля, расположенного в границах населенного пункта, на расстоянии 150 метров от внешних границ территории ансамбля, для ансамбля, расположенного вне границ населенного пункта, на расстоянии 250 метров от внешних границ территории ансамбля.

В случае отсутствия утвержденных границ территории объекта культурного наследия, расположенного в границах населенного пункта, границы защитной зоны такого объекта устанавливаются на расстоянии 200 метров от линии внешней стены памятника либо от линии общего контура ансамбля, образуемого соединением внешних точек наиболее удаленных элементов ансамбля, включая парковую территорию. В случае отсутствия утвержденных границ территории объекта культурного наследия, расположенного вне границ населенного пункта, границы защитной зоны такого объекта устанавливаются на расстоянии 300 метров от линии внешней стены памятника либо от линии общего контура ансамбля, образуемого соединением внешних точек наиболее удаленных элементов ансамбля, включая парковую территорию.

Заместитель председателя комитета М.Ю. Глазков

Глазков Михаил Юрьевич
Тел. 400-200 доб. 1101

53

АДМИНИСТРАЦИЯ
КОРЕНЕВСКОГО РАЙОНА
КУРСКОЙ ОБЛАСТИ

307410, Курская область, п. Коренево,
ул. Школьная, д. 11
тел.: +7 (47147) 2-18-05
факс: +7 (47147) 2-10-51
E-mail: admin-korenevo@mail.ru
www.kor.rkursk.ru

27.01.2021 г. № 10-02-32/ 271.
На № 105 от 18.01.2021 г.

Заместителю Главы
Администрации Глушковского
района Курской области по
строительству и архитектуре
С.А.Безуглой

В ответ на Ваше письмо о согласовании проекта документа, Администрация Кореневского района Курской области согласовывает проект документа территориального планирования и материалов по его обоснованию: «Схема территориального планирования муниципальный район «Глушковский район» Курской области».

Глава
Кореневского района М.В.Дегтярева

исп. А.В. Копцев
тел. 8 (47147) 2-11-44

вх. N
от 28.01.2021г.

Кривцень М.Н
к рассмотрению
БГ

Безуглой С.А.
к сведению
26.01.2021

БГ

АДМИНИСТРАЦИЯ
РЫЛЬСКОГО РАЙОНА КУРСКОЙ ОБЛАСТИ

307370, Курская область, Рыльск, ул.К.Либкнехта, д.21
тел./факс (47152) 2-12-60/2-31-77. E-mail: glava@rylskraion.ru
ОКПО 04032310, ОГРН 1054625012750, ИНН/КПП 4620007691/ 462001001

25.01.2021 № 208

На №104 от 18.01.2021

Заместителю Главы Администрации
Глушковского района Курской области
по строительству и архитектуре
С.А.Безуглой

Уважаемая Светлана Александровна!

Администрация Рыльского района Курской области согласовывает проект документа территориального планирования и материалы по его обоснованию «Схема территориального планирования Муниципального района «Глушковский район» Курской области», замечаний и предложений не имеет.

Глава Рыльского района
Курской области

ДОКУМЕНТ ПОДПИСАН
ЭЛЕКТРОННОЙ ПОДПИСЬЮ
Сертификат 66CEFADF6520F2BF08F60970B17C5AA57EF3DD8A
Владелец **Лисман Андрей Владимирович**
Действителен с 10.07.2020 по 10.10.2021

А.В.Лисман

М.С.Чермашенцев
8(47152)2-29-18
glava@rylskraion.ru

330
26.01.2021

55

АДМИНИСТРАЦИЯ
ПОПОВО-ЛЕЖАЧАНСКОГО СЕЛЬСОВЕТА
ГЛУШКОВСКОГО РАЙОНА КУРСКОЙ ОБЛАСТИ

Первомайская ул., д 2А,с.Попово-Лежачи, Глушковский район, Курская область, 307491, тел.: 8 (471-32) 3-26-43; факс: 3-26-43, E-mail:Lezhachiadmi307491@yandex.ru
ОКПО 04179929, ОГРН 1024600744376, ИНН/КПП 4603000463/460301001

Администрации
Глушковского района Курской области
Заместителю Главы Администрации
Глушковского района Курской области
по строительству и архитектуре С.А.Безуглой

11.03.2024 55

Уважаемая Светлана Александровна!

Администрации Попово-Лежачанского сельсовета Глушковского района согласовывает проект документа территориального планирования и материалы по его обоснованию «Схема территориального планирования муниципального района «Глушковский район» Курской области.

Глава Попово-Лежачанского сельсовета
Глушковского района С.В.Призенко

АДМИНИСТРАЦИЯ
КУРСКОЙ ОБЛАСТИ
КОМИТЕТ ЖИЛИЩНО-КОММУНАЛЬНОГО
ХОЗЯЙСТВА И ТЭК КУРСКОЙ ОБЛАСТИ

305000, г. Курск, ул. Радищева, д. 17
тел.: +7 (4712) 51-11-93, факс: +7 (4712) 51-11-93
e-mail: gkh@rkursk.ru

48
56

26.03.2021 № 05.2-06/1409
На № 05.2/168 от 26.02.2021

Директору ООО «Центр картографии и территориального планирования»

Н.С. Ткаченко

Уважаемая Наталья Станиславовна!

Повторно рассмотрев проект внесения изменений в Схему территориального планирования Глушковского района Курской области, на предмет согласования или об отказе, в части касающейся своей компетенции сообщаю.

С учетом информации, представленной ООО «Центр картографии и территориального планирования», о проведении корректировки проекта Схемы территориального планирования Глушковского района Курской области, в соответствии с протоколом согласования и устранения замечаний и недостатков (Приложение № 1 к письму исх. № 144 от 25.02.2021) в части газоснабжения, электроснабжения, комитет жилищно-коммунального хозяйства и ТЭК Курской области согласовывает указанный проект.

В части обращения с твердыми коммунальными отходами, сообщаю, что документ требует доработки.

В разделе проекта «Система обращения с твердыми коммунальными отходами» отсутствуют конкретные данные, касающиеся схемы размещения и количества контейнерных площадок для накопления твердых коммунальных отходов, как действующих, так и планируемых.

Также нет информации о территориях, где применяется бесконтейнерная система сбора отходов. Отсутствуют плановые сроки перехода на цивилизованную систему сбора твердых коммунальных отходов с обустройством контейнерных площадок, в том числе с учетом развития транспортной инфраструктуры.

В соответствии со ст. 13.3 Федерального закона от 24 июня 1998 года № 89 – ФЗ «Об отходах производства и потребления» (далее – Закон № 89), схема

57 49

территориального планирования является базовым документом для разработки и утверждения территориальной схемы обращения с отходами.

Следовательно, документы территориального планирования должны содержать полную информацию о существующей системе обращения с отходами и перспективы ее развития, в том числе согласно требованиям установленным Законом № 89.

Первый заместитель
председателя комитета А.В. Мулёвин

Л.М. Клягин
+7 (4712) 70-29-08
О.Ю. Воронцова
+7 (4712) 51-11-23

58

АДМИНИСТРАЦИЯ
КУРСКОЙ ОБЛАСТИ

КОМИТЕТ ПРИРОДНЫХ РЕСУРСОВ
КУРСКОЙ ОБЛАСТИ
(КУРСКОБЛПРИРОДНАДЗОР)

Юридический адрес:
305023 г. Курск, ул. 3-я Песковская, д. 40
Почтовый адрес: 305021, г. Курск, ул. Школьная, д. 50
тел.: +7 (4712) 53-23-05, факс: +7 (4712) 53-23-05
e-mail: ecolog46@rkursk.ru;
www. ecolog46.ru

Директору
ООО «Центр картографии и
территориального планирования»

Н.С. Ткаченко

info@terplan.pro

25.06.2021 № 10.2-05-11/5719

На № _____ от _____

Уважаемая Наталья Станиславовна!

Комитет природных ресурсов Курской области, рассмотрев повторно доработанный проект Схемы территориального планирования муниципального района «Глушковский район» сообщает об отсутствии замечаний.

Заместитель председателя комитета

ДОКУМЕНТ ПОДПИСАН
ЭЛЕКТРОННОЙ ПОДПИСЬЮ

Сертификат 0403D14007F334019915174106FF1625460D4368
Владелец **Черкасов Алексей Васильевич**
Действителен с 21.09.2020 по 21.12.2021

А.В. Черкасов

Забоева Е.Н.
8 (4712) 34-94-30 (117)
vodotdel.ecolog46@rkursk.ru

59

АДМИНИСТРАЦИЯ
КУРСКОЙ ОБЛАСТИ
КОМИТЕТ ТРАНСПОРТА И
АВТОМОБИЛЬНЫХ ДОРОГ КУРСКОЙ ОБЛАСТИ
305004, г. Курск, ул. Радищева, д. 62
тел.: +7 (4712) 51-14-10, факс: +7 (4712) 51-14-10
e-mail: dorupr@rkursk.ru
http://dorupr.rkursk.ru

26.04.2021 № 03.2-01-51-01/2002

На № _____ от _____

Председателю комитета
архитектуры
и градостроительства
Курской области

С.Г. Чернову

305004, г. Курск,
ул. Димитрова, д.96/1
e-mail: deparh@rkursk.ru

Уважаемый Сергей Геннадьевич!

Рассмотрев представленный на согласование откорректированный проект внесения изменений в схему территориального планирования муниципального района «Глушковский район» Курской области в части, касающейся компетенции комитета транспорта и автомобильных дорог Курской области, считаю возможным его согласовать.

Председатель комитета С.В. Солдатенков

ДОКУМЕНТ ПОДПИСАН
ЭЛЕКТРОННОЙ ПОДПИСЬЮ

Сертификат 52A888513022FB61F414F34FC3449C699C5A2358
Владелец **Солдатенков Сергей Владимирович**
Действителен с 29.10.2020 по 29.01.2022

Винников Евгений Сергеевич
(4712) 70-25-68

60

МЧС РОССИИ

ГЛАВНОЕ УПРАВЛЕНИЕ
МИНИСТЕРСТВА РОССИЙСКОЙ ФЕДЕРАЦИИ
ПО ДЕЛАМ ГРАЖДАНСКОЙ ОБОРОНЫ,
ЧРЕЗВЫЧАЙНЫМ СИТУАЦИЯМ И ЛИКВИДАЦИИ
ПОСЛЕДСТВИЙ СТИХИЙНЫХ БЕДСТВИЙ
ПО КУРСКОЙ ОБЛАСТИ
(Главное управление МЧС России
по Курской области)

ул. Можаевская, 6, г. Курск, 305000
Телефон: 70-06-44 Факс: 51-40-82 (код 4712)
E-mail: kursk@46.mchs.gov.ru

Директору ООО «Центр картографии и территориального планирования»

Н.С. Ткаченко

info@terplan.pro

22.07.2021 № ИВ-127-3103
На № 677 от 07.07.2021

Об устранении замечаний в материалах раздела «Перечень и характеристика основных факторов риска возникновения ЧС природного и техногенного характера»

Уважаемая Наталья Станиславовна!

Исправленные материалы раздела «Перечень и характеристика основных факторов риска возникновения ЧС природного и техногенного характера» (далее - раздел) проекта схемы территориального планирования муниципального района «Глушковский район» Курской области (далее - проект) рассмотрены.

По результатам рассмотрения сообщаю следующее.

В материалах раздела проекта устранены замечания, ранее направленные Главным управлением МЧС России по Курской области (исх. от 02.06.2021 № ИВ-127-2177).

Первый заместитель
начальника Главного управления
полковник внутренней службы С.М. Шаров

ДОКУМЕНТ ПОДПИСАН
ЭЛЕКТРОННОЙ ПОДПИСЬЮ

Сертификат: 209400B5E378E8ADEB113066A924DE63
Владелец: Шаров Сергей Михайлович
Действителен с 03.02.2021 по 03.05.2022

Якшин Иван Владимирович
(4712) 701440

Кривцову М.И.
к исполнению

Безуглой С.А. 61

АДМИНИСТРАЦИЯ
КУРСКОЙ ОБЛАСТИ
КОМИТЕТ ПО ОХРАНЕ ОБЪЕКТОВ
КУЛЬТУРНОГО НАСЛЕДИЯ
КУРСКОЙ ОБЛАСТИ

305002, г. Курск,
Красная площадь, д.1
тел.: +7 (4712) 70-69-52
e-mail: nadzorokn@rkursk.ru

03.06.2021 № 011-23/1038

На № 1475 от 26.05.2021

Заместителю главы Администрации
Глушковского района Курской
области по строительству и
архитектуре
Безуглой С.А.

307450, Курская область, Глушковский
район, п. Глушково, ул. Советская, д. 3.
agrko@mail.ru

Уважаемая Светлана Александровна!

Рассмотрев протокол согласительного совещания по вопросу выработки единой позиции по проекту внесения изменений в генеральный план муниципального образования «Глушковский район» Курской области от 26.02.2021 г., комитет по охране объектов культурного наследия Курской области сообщает, замечания, согласно протоколу «согласительного совещания по вопросу выработки единой позиции по проекту внесения изменений в Генеральный план муниципального образования «Глушковский район» Курской области от 26.02.2021 г., устранены.

Заместитель председателя комитета Е.Д. Барыбина

Ельников С.А.
Жабина Ю.Н.
(4712) 51-15-96

2422
04.06.2021

62

АДМИНИСТРАЦИЯ
КУРСКОЙ ОБЛАСТИ
КОМИТЕТ ЗДРАВООХРАНЕНИЯ
КУРСКОЙ ОБЛАСТИ

305000, г. Курск, Красная площадь, д. 6
тел. +7 (4712) 51-47-20, факс +7 (4712) 51-47-20
e-mail: [illegible]
сайт: [illegible]

Председателю комитета
архитектуры и градостроительства
Курской области
С. Г. Чернову

305004, г. Курск,
ул. Димитрова, д.96/1

08.04.2021 № 08.2-02-01/1-33/516

На № _____ от _____

Уважаемый Сергей Геннадьевич!

Комитет здравоохранения Курской области к ранее направленному обращению от 28.01.2021 № 08.2-02-01/1-33/128 сообщает следующее.

ООО «Центр Картографии и Территориального Планирования» учёл все замечания и предложения по проекту схемы территориального планирования и материалам по его обоснованию муниципального района «Глушковский район» Курской области, поступившие от комитета здравоохранения Курской области, и внёс соответствующие корректировки.

Комитет здравоохранения Курской области принял решение о согласовании проекта схемы территориального планирования и материалов по его обоснованию муниципального района «Глушковский район» Курской области.

Первый заместитель
председателя комитета И. В. Забелина

30.04.2021 г.

[illegible]
[illegible]

63

АДМИНИСТРАЦИЯ
КУРСКОЙ ОБЛАСТИ
КОМИТЕТ ЖИЛИЩНО-КОММУНАЛЬНОГО
ХОЗЯЙСТВА И ТЭК КУРСКОЙ ОБЛАСТИ

305000, г. Курск, ул. Радищева, д. 17
тел.: +7 (4712) 51-11-93, факс: +7 (4712) 51-11-93
e-mail: gkh@rkursk.ru

_____№_____

На № 406 от 22.04.2021 г.

Директору
ООО «Центр картографии
и территориального
планирования»
Н. С. Ткаченко

Уважаемая Наталья Станиславовна!

Представленная Схема территориального планирования Глушковского муниципального района Курской области рассмотрена. Разделы, касающиеся обустройства площадок накопления и нормативов накопления твердых коммунальных отходов соответствуют действующему законодательству, в связи с чем в данной редакции могут быть согласованы.

Председатель комитета А.В. Дедов

Ю.В. Понкратова
22-79-18